

Tübinger Puppenbühne e. V. / Vorstadttheater Tübingen

20 %

📍 72072 Tübingen



Ihr Kartenvorteil

20 % Rabatt mit der SWM Vorteilskarte für alle Vorstellungen. Die Ermäßigung gilt für alle Eintrittskarten.

Aktuelles Programm: www.vorstadttheater.de

Kartenreservierung

unter: www.vorstadttheater.de/kontakt

An der Abendkasse vor Bezahlung bitte die SWM Vorteilskarte vorzeigen.

Beschreibung

Die Tübinger Puppenbühne e. V. betreibt das Vorstadttheater in der Tübinger Katharinenstraße seit nunmehr über 23 Jahren in Eigenregie komplett in Freizeit. Ehrenamtlich! Der Verein hat das Gebäude gekauft und in viel Eigenarbeit zum Theaterchen umgebaut. Es bietet Platz für maximal 65 Sitzplätze. Die Puppenbühne spielt regelmäßig Figurentheater, es gibt sehr viel Kleinkunstangebote. Außerdem werden Veranstaltungen aller Genres angeboten. Die Eintrittspreise sind moderat, mit dem Ziel, Kultur für alle anzubieten.

Über den Anbieter

**Tübinger Puppenbühne e. V. /
Vorstadttheater Tübingen**

Katharinenstr. 28
72072 Tübingen

📍 Route planen



Weitere Informationen

Telefon: +4915251011831



Buchungsinformation

E-Mail: tuebinger-puppenbuehne@gmx.net

Internet: www.vorstadttheater.de

Anfahrt


Von: 75417 Mühlacker-Lomersheim, Deutschland


Nach: Katharinenstraße 28, 72072 Tübingen, Deutschland


 1 Stunde, 0 Minuten (75,1 km)


[Auf Google Maps ansehen](#) 


 Auf **Im Hagen** nach **Osten** Richtung **Turmstraße** starten
1 Minute (24 m)


 **Rechts** abbiegen auf **Turmstraße**
1 Minute (0,2 km)

 Nach **links** abbiegen, um auf **Turmstraße** zu bleiben
1 Minute (0,5 km)

 **Rechts** abbiegen auf **Illinger Str.**
1 Minute (0,3 km)

 Nach **links** abbiegen, um auf **Illinger Str.** zu bleiben
1 Minute (78 m)

 Weiter auf **Pinacher Str.**
1 Minute (0,9 km)

 Weiter auf **K4504**
2 Minuten (1,7 km)

↪ **Rechts** abbiegen auf **L1125**

1 Minute (0,5 km)

↑ Weiter auf **Großglattbacher Str./L1125**

1 Minute (0,6 km)

↶ **Links** abbiegen auf **Hauptstraße**

1 Minute (0,6 km)

↑ Weiter auf **L1134**

1 Minute (0,6 km)

↑ Weiter auf **Mühlackerstraße/L1134**

1 Minute (0,4 km)

↻ Im Kreisverkehr **zweite** Ausfahrt nehmen, um auf **Mühlackerstraße** zu bleiben

1 Minute (0,3 km)

↑ Weiter auf **Weiherstraße**

2 Minuten (2,1 km)

↑ Weiter auf **L1134**

1 Minute (0,7 km)

↑ Weiter auf **Pforzheimer Str./L1134**

Den Kreisverkehr passieren

2 Minuten (1,7 km)

↪ **Rechts** abbiegen auf **Leonberger Str.**

2 Minuten (1,3 km)

↑ Weiter auf **L1134**

3 Minuten (3,0 km)

↶ **Links** abbiegen auf **A8** Richtung **Stuttgart**


16 Minuten (26,2 km)

↑ Am Autobahnkreuz **52a-52b-Kreuz Stuttgart-Degerloch-Kreuz Stuttgart-Möhringen-Stuttgart-Möhringenrechts** halten und den Schildern **B27** in Richtung **Tübingen/Reutlingen/Filderstadt** folgen

21 Minuten (32,9 km)

 **Rechts** abbiegen auf **Eberhardstraße**

1 Minute (0,2 km)

 **Links** abbiegen auf **Katharinenstraße**

Das Ziel befindet sich auf der linken Seite.

1 Minute (0,2 km)

Powered by Google, ©2025 Google
