

Sportgemeinschaft Pforzheim/Eutingen e.V. gültig ab 01.09.2023

50 %

📍 75172 Pforzheim



Ihr Kartenvorteil

Karteninhaber erhalten gegen Vorlage der SWP-Kundenkarte 50 % auf eine Eintrittskarte bei Heimspielen der ersten Mannschaft der SG Pforzheim/Eutingen. Der Vorteil gilt nur für den Karteninhaber selbst.

Beschreibung

Die SG Pforzheim/Eutingen e.V. versteht sich als sportlicher Nachfolger der SG TB Pforzheim/TV Eutingen, einer 1996 ins Leben gerufenen Handballspielgemeinschaft der beiden 1879 gegründeten Vereine TV Eutingen und TB Pforzheim. Erleben Sie den schnellen und aufregenden Sport Handball ganz nah in der Region und sichern Sie sich noch heute Ihre Eintrittskarten zum nächsten Heimspiel des Vereins. Bringen Sie ganz viel Energie zum Anfeuern mit! Der Verein SG Pforzheim/Eutingen e.V. freut sich auf Ihren Besuch!

Über den Anbieter

Sportgemeinschaft Pforzheim/Eutingen e.V.

BERTHA-BENZ-SPORTHALLE

Kiehnlestraße 25

75172 Pforzheim

📍 [Route planen](#)



Weitere Informationen

Internet: <https://www.sg-pforzheim.de/>



Anfahrt


Von: 75417 Mühlacker-Lomersheim, Deutschland


Nach: Kiehnlestraße 25, 75172 Pforzheim, Deutschland


 25 Minuten (15,6 km)


[Auf Google Maps ansehen](#) 


 Auf **Im Hagen** nach **Westen** Richtung **Klotzbergstraße** starten
1 Minute (0,1 km)


 **Rechts** abbiegen auf **Klotzbergstraße**
2 Minuten (0,7 km)


 Weiter auf **Dresdner Str.**
1 Minute (92 m)


 Im Kreisverkehr **erste** Ausfahrt (**Mühlackerstraße**) nehmen
1 Minute (0,1 km)

 Weiter auf **Lomersheimer Str.**
1 Minute (0,4 km)

 Weiter auf **Unterm Berg**
1 Minute (0,4 km)

 Weiter auf **Enzstraße**
2 Minuten (0,6 km)

 **Links** abbiegen auf **Pforzheimer Str./B10** (Schilder nach **Pforzheim**)
Weiter auf B10
15 Minuten (11,6 km)

 Geradeaus auf **Lindenstraße/B10**
3 Minuten (1,1 km)

↩ **Links** abbiegen auf **Bahnhofpl./B10/B294**

Weiter auf B10/B294

1 Minute (0,2 km)

↩ **Links** abbiegen auf **Heinrich-Stephan-Straße**

1 Minute (83 m)

↑ **Heinrich-Stephan-Straße** verläuft leicht nach **rechts** und wird zu **Kiehnlestraße**

Das Ziel befindet sich auf der rechten Seite

1 Minute (0,2 km)
