

# RM Digitalisierung und Energie 10 %

📍 55566 Bad Sobernheim



## Ihr Kartenvorteil

Inhaber der SWM Vorteilskarte erhalten 10% Nachlass auf ein bei der Firma RM Digitalisierung und Energie erworbenes Balkonkraftwerk.

## Beschreibung

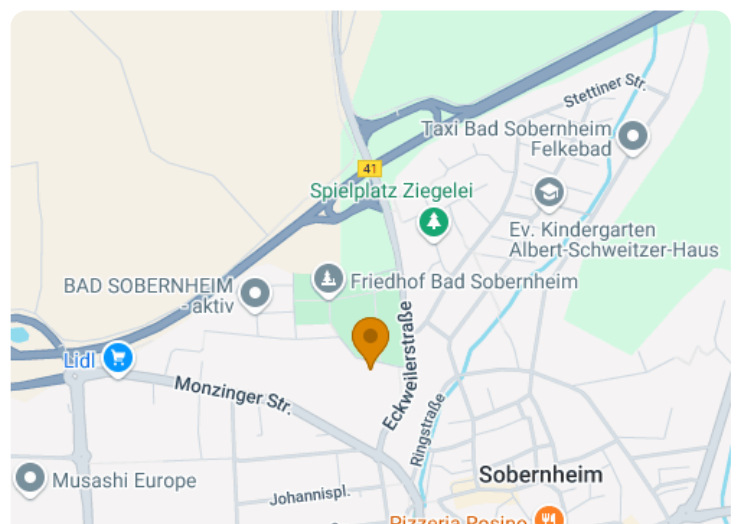
RM Digitalisierung und Energie ist ein lokaler Anbieter für smarte Solar Steckeranlagen. Vom Hundsrück bis Südlich der Nahe bietet das Unternehmen seinen Kunden einen smarten und unkomplizierten Einstieg in das Thema Balkonsolar. Gemeinsam mit ihren Vertriebs- und Montagepartnern bieten sie ein individuell zugeschnittenes Rundum-Sorglos-Paket! Von der kostenlosen Erstberatung über die fachgemäße Montage bis zur Inbetriebnahme - optimale Beratung bei jedem Kunden, in jedem Gespräch. Ob Aufklärung zu gesetzliche Rahmenbedingungen, mögliche Förderungen oder ab wann sich der Einsatz eines smarten Balkonkraftwerks lohnt, bei RM Digitalisierung und Energie gibt es alles aus einer Hand.

## Über den Anbieter

### RM Digitalisierung und Energie

Friedhofsallee 11  
55566 Bad Sobernheim

[Route planen](#)



## Weitere Informationen

Telefon: +490172 6122776


E-Mail: anfrage@malaczek.de



## Anfahrt

Von: 75417 Mühlacker-Lomersheim, Deutschland


Nach: Friedhofsallee 11, 55566 Bad Sobernheim, Deutschland

 2 Stunden, 14 Minuten (200 km)


[Auf Google Maps ansehen](#) 

 Auf **Im Hagen** nach **Westen** Richtung **Klotzbergstraße** starten  
1 Minute (0,1 km)


---

 **Rechts** abbiegen auf **Klotzbergstraße**  
2 Minuten (0,7 km)


---

 Weiter auf **Dresdner Str.**  
1 Minute (92 m)


---

 Im Kreisverkehr **erste** Ausfahrt (**Mühlackerstraße**) nehmen  
1 Minute (0,1 km)


---

 Weiter auf **Lomersheimer Str.**  
1 Minute (0,4 km)


---

 Weiter auf **Unterm Berg**  
1 Minute (0,4 km)

---

 Weiter auf **Enzstraße**  
2 Minuten (0,6 km)

---

 **Links** abbiegen auf **Pforzheimer Str./B10** (Schilder nach **Pforzheim**)  
Weiter auf B10  
10 Minuten (7,4 km)

---

↗ **Rechts** abbiegen auf **A8** Richtung **Karlsruhe**

18 Minuten (26,9 km)

---

↗ Am Autobahnkreuz **41-Dreieck Karlsruherechts** halten und den Schildern **A5** in Richtung **Frankfurt/Mannheim/Landau (Pfalz)/Karlsruhe** folgen

22 Minuten (37,5 km)

---

↗ Bei Ausfahrt **A6** Richtung **A61/Mannheim/Koblenz/Saarbrücken** fahren

5 Minuten (7,7 km)

---

↗ Am Autobahnkreuz **30-Dreieck Hockenheimrechts** halten und den Schildern **61** in Richtung **Koblenz/Saarbrücken/Ludwigshafen/Speyer** folgen

1 Minute (1,5 km)

---

↑ Weiter auf **A61**

55 Minuten (88,6 km)

---

↗ Am Autobahnkreuz **51-Bad Kreuznachrechts** halten und den Schildern **B41** in Richtung **Bad Kreuznach/Idar-Oberstein/Langenlonsheim/Gensingen/B50** folgen

1 Minute (0,9 km)

---

↑ Weiter auf **B41**

16 Minuten (25,7 km)

---

↗ Ausfahrt Richtung **Gemünden/Bad Sobernheim/Flughafen Hahn/Pferdsfeld/Maasberg**

1 Minute (0,2 km)

---

↑ Die Auffahrt Richtung **Bad Sobernheim/Freilichtmuseum/Hotel Bollant's i. Park/Zentrum** nehmen

1 Minute (33 m)

---

↶ **Links** abbiegen auf **K20**

1 Minute (0,2 km)

---

↑ Weiter auf **Eckweilerstraße/K20**

1 Minute (0,3 km)

---

↗ **Rechts** abbiegen auf **Friedhofsallee**

Das Ziel befindet sich auf der linken Seite.

1 Minute (82 m)

---

