

Remscheider Weihnachtscircus - ein Erlebnis für die gesamt Familie

35 %

📍 42853 Remscheid



Ihr Kartenvorteil

Mit Ihrer SWM Vorteilskarte erhalten Sie im Ticketonline-Shop einen **Rabatt von 35 %** mit dem Gutschein-Code EWR35.

Der Vorteil ist gültig zu den Abend-Vorstellungen am 2. Januar 2025, am 3. Januar 2025 sowie am 4. Januar 2025, jeweils um 19 Uhr.

Beschreibung

Die Besucher erwartet eine faszinierende Mischung aus Artistik und Comedy, die Groß und Klein gleichermaßen begeistern wird.

Das diesjährige Programm verspricht, das Publikum mit einer einzigartigen Kombination aus waghalsigen artistischen Darbietungen und verträumten Momenten zu verzaubern. Internationale Künstler werden ihre spektakulären Nummern präsentieren und die Zuschauer in eine magische Weihnachtswelt entführen.

Der Vorteil ist gültig am 02. Januar, am 03. Januar und am 04. Januar 2025, jeweils um 19:00 Uhr zu den Abendvorstellungen! **Der Rabatt gilt für den Karteninhaber und drei Begleitpersonen.**

Hinweis: Die EWR*PlusCard (App) bzw. die EWR*PlusCard (Plastikkarte) ist beim Einlass vorzuzeigen.

Über den Anbieter

Winterzauber Event UG
(haftungsbeschränkt)

Schützenplatz
42853 Remscheid



[Route planen](#)



Weitere Informationen

Telefon: +49 211 9629 2545

Faxnummer: +49 211 612282

E-Mail: info@weihnachtscircus-remscheid.de

Internet: <https://www.weihnachtscircus-remscheid.de/>


Buchungsinformation

Internet: <https://remscheider-weihnachtscircus.ticket.io/>

Anfahrt


Von: 75417 Mühlacker-Lomersheim, Deutschland


Nach: Schützenpl. 1, 42853 Remscheid, Deutschland


 4 Stunden, 4 Minuten (372 km)

[Auf Google Maps ansehen](#) 

 Auf **Im Hagen** nach **Westen** Richtung **Klotzbergstraße** starten
1 Minute (0,1 km)

 **Rechts** abbiegen auf **Klotzbergstraße**
2 Minuten (0,7 km)

 Weiter auf **Dresdner Str.**
1 Minute (92 m)

 Im Kreisverkehr **erste** Ausfahrt (**Mühlackerstraße**) nehmen
1 Minute (0,1 km)

↑ Weiter auf **Lomersheimer Str.**

1 Minute (0,4 km)

↑ Weiter auf **Unterm Berg**

1 Minute (0,4 km)

↪ Weiter auf **Enzstraße**

2 Minuten (0,6 km)

↶ **Links** abbiegen auf **Pforzheimer Str./B10** (Schilder nach **Pforzheim**)

Weiter auf B10

10 Minuten (7,4 km)

↗ **Rechts** abbiegen auf **A8**

18 Minuten (26,9 km)

↗ Am Autobahnkreuz **41-Dreieck Karlsruhe** **rechts** halten und den Schildern **A5** in Richtung **Frankfurt/Mannheim/Landau (Pfalz)/Karlsruhe** folgen

1 Stunde, 3 Minuten (105 km)

↑ Weiter auf **E35**

1 Minute (0,9 km)

↑ **E35** verläuft leicht nach **links** und wird zu **A67/E35**

13 Minuten (22,1 km)

↑ Am Autobahnkreuz **1-Mönchhof-Dreieck** den Schildern **A3** in Richtung **Köln/Wiesbaden** folgen

46 Minuten (77,9 km)

↑ Weiter auf **A3**

59 Minuten (98,6 km)

↗ Bei Ausfahrt **A1** Richtung **Dortmund** fahren

16 Minuten (24,6 km)

↗ Bei Ausfahrt **95b-Remscheid** in **Lenneper Str./B229** Richtung **Remscheid** einfädeln


Weiter auf B229


5 Minuten (3,0 km)


↑ **Rechts** halten und weiter auf **Bismarckstraße/B229**


1 Minute (0,1 km)


 Im Kreisverkehr **erste** Ausfahrt (**Nordstraße**) nehmen
1 Minute (0,2 km)

 Nach **rechts** abbiegen, um auf **Nordstraße** zu bleiben
4 Minuten (1,7 km)

 **Links** abbiegen auf **Wilhelmstraße**
1 Minute (0,2 km)

 Nach **links** abbiegen, um auf **Wilhelmstraße** zu bleiben
1 Minute (0,6 km)

 Auf **Hindenburgstraße** fahren
1 Minute (0,2 km)

 Nach **rechts** abbiegen, um auf **Hindenburgstraße** zu bleiben
1 Minute (0,1 km)

 **Rechts** abbiegen auf **Hindenburgstraße/Martin-Luther-Straße**
1 Minute (23 m)

 **Rechts** abbiegen auf **Hindenburgstraße/Schützenpl.**
1 Minute (54 m)
