

Manuela's Mode-Treff 10%

📍 55765 Birkenfeld



Ihr Kartenvorteil

Inhaber der SWM Vorteilskarte erhalten **10% Rabatt** auf reguläre Ware (reduzierte Ware ausgenommen).

Beschreibung

Manuela's Mode-Treff Mode ist auch Männersache

Das Angebot unserer Herrenabteilung lässt keine Wünsche offen. Sie finden bei uns das Freizeitoutfit bis zur sachlichen Business – Kleidung für das Büro.

Aktuell und modisch

In unserer Damenabteilung finden Sie für jeden Anlass die passende Garderobe. Unser breit gefächertes Angebot ,reicht von sportlich und leger über klassisch bis elegant. Ob Freizeit oder Business, wir bieten monatlich die aktuellsten Kollektionen führender Hersteller.

Service

- Kompetente und freundliche Fachberatung
- Eigene Schneiderei im Haus*
- Auswahlen kostenlos für 5 Tage zur Ansicht
- Bestellung nach Kundenwunsch
- Geschenkgutscheine
- Geschenkverpackungsservice

*Egal ob Sie ihr neues Kleidungsstück bei Manuela's Mode-Treff gekauft haben oder nicht – unsere

Schneiderin kümmert sich schnell und fachmännisch um ihre individuellen Wünsche. Alle Änderungen exakt nach Maß und Ihren Vorstellungen.

Über den Anbieter

Manuela's Mode-Treff

Hauptstraße 24
55765 Birkenfeld

 [Route planen](#)

Weitere Informationen

Telefon: +496782 98 99 82

E-Mail: info@manuelas-mode-treff.de


Internet: <https://www.manuelas-mode-treff.de/home.html>



Anfahrt


Von: 75417 Mühlacker-Lomersheim, Deutschland


Nach: Hauptstraße 24, 55765 Birkenfeld, Deutschland

 2 Stunden, 28 Minuten (198 km)

[Auf Google Maps ansehen](#) 

 Auf **Im Hagen** nach **Westen** Richtung **Klotzbergstraße** starten
1 Minute (0,1 km)

 **Rechts** abbiegen auf **Klotzbergstraße**
2 Minuten (0,7 km)

 Weiter auf **Dresdner Str.**
1 Minute (92 m)

 Im Kreisverkehr **erste** Ausfahrt (**Mühlackerstraße**) nehmen

1 Minute (0,1 km)

↑ Weiter auf **Lomersheimer Str.**

1 Minute (0,4 km)

↑ Weiter auf **Unterm Berg**

1 Minute (0,4 km)

I→ Weiter auf **Enzstraße**

2 Minuten (0,6 km)

↶ **Links** abbiegen auf **Pforzheimer Str./B10** (Schilder nach **Pforzheim**)

Weiter auf B10

10 Minuten (7,4 km)

↗ **Rechts** abbiegen auf **A8**

18 Minuten (26,9 km)

↗ Am Autobahnkreuz **41-Dreieck Karlsruhe** rechts halten und den Schildern **A5** in Richtung **Frankfurt/Mannheim/Landau (Pfalz)/Karlsruhe** folgen

1 Minute (2,0 km)

↗ Bei Ausfahrt **45-Karlsruhe-Mitte** Richtung **Karlsruhe/Mitte/Landau/Pfalz** fahren

1 Minute (0,2 km)

↑ Die Auffahrt Richtung **KA-Mitte/Karlsruhe/Landau (Pfalz)** nehmen

1 Minute (0,4 km)

↗ Auf **Südtangente** fahren

5 Minuten (6,6 km)

↑ Weiter auf **B10**

7 Minuten (8,2 km)

↑ Weiter auf **A65**

15 Minuten (24,3 km)

↗ Bei Ausfahrt **15-Landau-Nord** auf **B10** in Richtung **Landau-Nord/Pirmasens/Annweiler** fahren

1 Minute (0,6 km)

↑ Weiter auf **B10**

39 Minuten (49,4 km)

↑ Bei Ausfahrt **A62** Richtung **Trier/Kaiserslautern/Landstuhl/A6** fahren
39 Minuten (63,2 km)

↑ Bei Ausfahrt **4-Birkenfeld** auf **B41** in Richtung **Birkenfeld/Hoppstädt.-Weiersb/Namborn/Nohfelden** fahren
1 Minute (0,7 km)

↑ Weiter auf **B269/B41**
Weiter auf B41
4 Minuten (4,7 km)

↶ **Links** abbiegen
Den Kreisverkehr passieren
1 Minute (0,3 km)

↶ Im Kreisverkehr **zweite** Ausfahrt (**Saarstraße/B269**) nehmen
1 Minute (0,1 km)

↶ Im Kreisverkehr **erste** Ausfahrt (**Friedrich-August-Straße**) nehmen
1 Minute (0,1 km)

↶ **Links** abbiegen auf **Hauptstraße**
Das Ziel befindet sich auf der rechten Seite
2 Minuten (0,1 km)
