

Historisches Kupferbergwerk Fischbach 1€

📍 55743 Fischbach/Nahe



Ihr Kartenvorteil

Inhaber der SWM Vorteilskarte erhalten eine Ermäßigung von einem Euro laut Gruppentarif:

Eintritt Erwachsene 7,50 Euro (statt 8,50)

Eintritt Kinder (5-16 Jahre) 5,00 Euro (statt 5,50)

Beschreibung

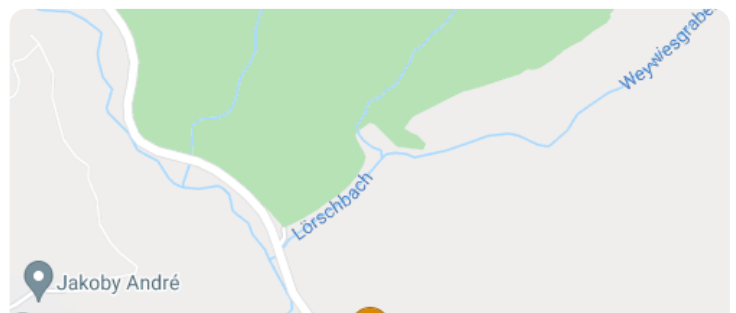
Bergwerk erleben, wandern und schlemmen

Rund ums Kupferbergwerk Fischbach lässt sich ein ereignis-reicher Tag erleben. Das Team um Betriebsleiter Nicolai Bollenbach hat während der Corona-Zwangspause fleißig gewerkelt und unter anderem einen Wanderweg konzipiert. Das neue, ausführlich beschilderte Traumschleifchen „Fischbacher Kupfer-spuren“ ist 4,5 Kilometer lang und lädt Familien dazu ein, sich mit den Maskottchen „Kupfi -Maus“ und „Geisti“ in die Vergangenheit zu begeben und an 13 Stationen entlang der Überreste mehrerer Kupferbergwerke Spannendes über die lokale Bergbaugeschichte zu erfahren. Vorab oder im Anschluss bietet sich eine Besichtigung des Kupferbergwerks an (aktuelle Corona-Regeln und Info zur Voranmeldung: besucherbergwerk-fischbach.de). Beschließen lässt sich der Ausflug mit Kuchen und Kaffee oder einem Imbiss in der „Kupferstube“ am Bergwerk, die für kleine Besucher auch einen Spielplatz bietet.

Über den Anbieter

**Historisches Kupferbergwerk
Fischbach**

Hosenbachstrasse



55743 Fischbach/Nahe

 [Route planen](#)

Weitere Informationen

Telefon: +49 6784 2304

E-Mail: info@besucherbergwerk-fischbach.de


Internet: www.besucherbergwerk-fischbach.de



Anfahrt


Von: 75417 Mühlacker-Lomersheim, Deutschland


Nach: K30 7, 55743 Fischbach, Deutschland


 2 Stunden, 35 Minuten (222 km)


[Auf Google Maps ansehen](#) 


 Auf **Im Hagen** nach **Westen** Richtung **Klotzbergstraße** starten
1 Minute (0,1 km)

 **Rechts** abbiegen auf **Klotzbergstraße**
2 Minuten (0,7 km)

 Weiter auf **Dresdner Str.**
1 Minute (92 m)

 Im Kreisverkehr **erste** Ausfahrt (**Mühlackerstraße**) nehmen
1 Minute (0,1 km)

 Weiter auf **Lomersheimer Str.**
1 Minute (0,4 km)

 Weiter auf **Unterm Berg**
1 Minute (0,4 km)

 Weiter auf **Enzstraße**

2 Minuten (0,6 km)

↩ **Links** abbiegen auf **Pforzheimer Str./B10** (Schilder nach **Pforzheim**)

Weiter auf B10

10 Minuten (7,4 km)

↗ **Rechts** abbiegen auf **A8** Richtung **Karlsruhe**

18 Minuten (26,9 km)

↗ Am Autobahnkreuz **41-Dreieck Karlsruherechts** halten und den Schildern **A5** in Richtung **Frankfurt/Mannheim/Landau (Pfalz)/Karlsruhe** folgen

22 Minuten (37,5 km)

↗ Bei Ausfahrt **A6** Richtung **A61/Mannheim/Koblenz/Saarbrücken** fahren

5 Minuten (7,7 km)

↗ Am Autobahnkreuz **30-Dreieck Hockenheimrechts** halten und den Schildern **61** in Richtung **Koblenz/Saarbrücken/Ludwigshafen/Speyer** folgen

1 Minute (1,5 km)

↑ Weiter auf **A61**

55 Minuten (88,6 km)

↗ Am Autobahnkreuz **51-Bad Kreuznachrechts** halten und den Schildern **B41** in Richtung **Bad Kreuznach/Idar-Oberstein/Langenlonsheim/Gensingen/B50** folgen

1 Minute (0,9 km)

↑ Weiter auf **B41**

24 Minuten (35,2 km)

↻ Im Kreisverkehr **zweite** Ausfahrt (**Binger Landstraße/B41**) nehmen

Weiter auf B41

10 Minuten (12,0 km)

↗ Die Auffahrt **B270** nach **Kaiserslautern/Lauterecken/Herrstein/Fischbach/Flughafen Hahn/Landesleistungszentrum/I-O--Georg-Weierbach/I-O-Weierbach/Tankstelle** nehmen

1 Minute (0,2 km)

↻ Im Kreisverkehr **erste** Ausfahrt nehmen

Den Kreisverkehr passieren

1 Minute (0,3 km)

↑ Weiter auf **Fischbacher Str.**
1 Minute (65 m)

↑ Weiter auf **L160**
1 Minute (0,3 km)

↪ **Rechts** abbiegen auf **K30**
1 Minute (62 m)

↻ Im Kreisverkehr **zweite** Ausfahrt (**Hauptstraße**) nehmen
2 Minuten (1,1 km)

↪ **Rechts** abbiegen auf **Hosenbachstraße**
1 Minute (0,2 km)
