

B.Style / Hairartist SPEZIAL

📍 55743 Idar-Oberstein



Ihr Kartenvorteil

Inhaber der SWM Vorteilskarte erhalten Augenbrauen zupfen als kostenlosen Service oder **10% Rabatt** auf Haarpflegeprodukte.

Beschreibung

Im Salon B.Style freut sich ein junges und kreatives Team auf ihre Besuch. Ob klassische Strähnen oder ein modernes Balayage, Extensions in verschiedenen Varianten oder einfach nur der neue Haarschnitt. Der Fokus liegt auf Qualität nicht Quantität. Regelmäßige Fortbildung in Sachen Farbe und Schnitttechniken sind ein wichtiger Bestandteil. Auch Männer kommen bei uns nicht zu kurz: Haarschnitt und Bartpflege gehört bei uns zum guten Standard. Wir haben für jedes Anliegen den passenden Stylisten. Ein Einblick in die Arbeiten des Teams finden Sie direkt auf den sozialen Medien (siehe Link zur Homepage).

Über den Anbieter

B.Style / Hairartist

Bismarckstraße 10
55743 Idar-Oberstein

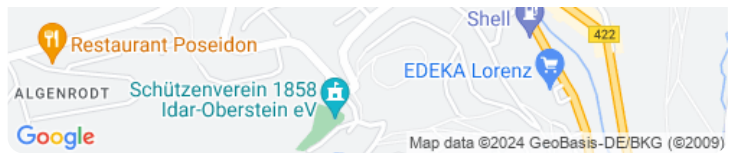
📍 [Route planen](#)

Weitere Informationen



Telefon: +49 6781 4064845


Internet: <https://akrw.mitdenkt.io/>



Anfahrt


Von: 75417 Muhlacker-Lomersheim, Deutschland


Nach: Bismarckstraße 10, 55743 Idar-Oberstein, Deutschland


 2 Stunden, 45 Minuten (232 km)


[Auf Google Maps ansehen](#) 


 Auf **Im Hagen** nach **Westen** Richtung **Klotzbergstraße** starten
1 Minute (0,1 km)


 **Rechts** abbiegen auf **Klotzbergstraße**
2 Minuten (0,7 km)


 Weiter auf **Dresdner Str.**
1 Minute (92 m)


 Im Kreisverkehr **erste** Ausfahrt (**Muhlackerstraße**) nehmen
1 Minute (0,1 km)

 Weiter auf **Lomersheimer Str.**
1 Minute (0,4 km)

 Weiter auf **Unterm Berg**
1 Minute (0,4 km)

 Weiter auf **Enzstraße**
2 Minuten (0,6 km)

 **Links** abbiegen auf **Pforzheimer Str./B10** (Schilder nach **Pforzheim**)
Weiter auf B10
10 Minuten (7,4 km)

 **Rechts** abbiegen auf **A8** Richtung **Karlsruhe**
18 Minuten (26,9 km)

↑ Am Autobahnkreuz **41-Dreieck Karlsruhe** rechts halten und den Schildern **A5** in Richtung **Frankfurt/Mannheim/Landau (Pfalz)/Karlsruhe** folgen
22 Minuten (37,5 km)

↑ Bei Ausfahrt **A6** Richtung **A61/Mannheim/Koblenz/Saarbrücken** fahren
5 Minuten (7,7 km)

↑ Am Autobahnkreuz **30-Dreieck Hockenheim** rechts halten und den Schildern **61** in Richtung **Koblenz/Saarbrücken/Ludwigshafen/Speyer** folgen
1 Minute (1,5 km)

↑ Weiter auf **A61**
55 Minuten (88,6 km)

↑ Am Autobahnkreuz **51-Bad Kreuznach** rechts halten und den Schildern **B41** in Richtung **Bad Kreuznach/Idar-Oberstein/Langenlonsheim/Gensingen/B50** folgen
1 Minute (0,9 km)

↑ Weiter auf **B41**
24 Minuten (35,2 km)

↻ Im Kreisverkehr **zweite** Ausfahrt (**Binger Landstraße/B41**) nehmen
Weiter auf B41
19 Minuten (20,9 km)

↷ **Rechts** abbiegen auf **B422**
Den Kreisverkehr passieren
3 Minuten (1,6 km)

↻ Im Kreisverkehr **zweite** Ausfahrt (**Hauptstraße/B422**) nehmen
2 Minuten (1,1 km)

↻ Im Kreisverkehr **erste** Ausfahrt (**Kobachstraße**) nehmen
1 Minute (0,1 km)

↶ **Links** abbiegen auf **Bismarckstraße**
Das Ziel befindet sich auf der rechten Seite
1 Minute (0,2 km)

