

Academy Fahrschule Hildermann 10%

📍 55765 Birkenfeld



Ihr Kartenvorteil

Inhaber der SWM Vorteilskarte 10% Rabatt auf Fahrschulleistungen.

Beschreibung

Der Führerschein ist dein Ticket in die große Freiheit. Spontane Spritztour mit Freunden am Wochenende, Shoppingfahrt zum ungünstig gelegenen Outlet-Center oder romantischer Kurzurlaub mit Deinem Partner? Entscheide selbst, wo und wann! Die Fahrerlaubnis ist ein entscheidendes Stück Selbstständigkeit und eröffnet Dir völlig neue Möglichkeiten im Privat- und Berufsleben.

Über den Anbieter

Academy Fahrschule Hildermann

Brückener Straße 11b
55765 Birkenfeld

[Route planen](#)

Weitere Informationen

Telefon: +49 0171 382 32 11




E-Mail: info@fahrschule-hildermann.de

Internet: <https://www.fahrschule-hildermann.de/>

Anfahrt


Von: 75417 Mühlacker-Lomersheim, Deutschland


Nach: Brückener Str. 11, 55765 Birkenfeld, Deutschland


 2 Stunden, 28 Minuten (200 km)


[Auf Google Maps ansehen](#) 


 Auf **Im Hagen** nach **Westen** Richtung **Klotzbergstraße** starten
1 Minute (0,1 km)


 **Rechts** abbiegen auf **Klotzbergstraße**
2 Minuten (0,7 km)


 Weiter auf **Dresdner Str.**
1 Minute (92 m)


 Im Kreisverkehr **erste** Ausfahrt (**Mühlackerstraße**) nehmen
1 Minute (0,1 km)

 Weiter auf **Lomersheimer Str.**
1 Minute (0,4 km)

 Weiter auf **Unterm Berg**
1 Minute (0,4 km)

 Weiter auf **Enzstraße**
2 Minuten (0,6 km)

 **Links** abbiegen auf **Pforzheimer Str./B10** (Schilder nach **Pforzheim**)
Weiter auf B10
10 Minuten (7,4 km)

 **Rechts** abbiegen auf **A8** Richtung **Karlsruhe**
19 Minuten (28,4 km)

↗ Auf **A5** fahren
2 Minuten (3,3 km)

↗ Bei Ausfahrt **48-Karlsruhe-Süd** Richtung **Karlsruhe-Süd/Rheinstetten/Messe KA/Ettingen** fahren
1 Minute (0,3 km)

↗ Auf **B3** fahren
1 Minute (0,5 km)

↑ Weiter auf **L605**
3 Minuten (3,7 km)

↗ Ausfahrt Richtung **Landau/KA-Neureut/Rheinhafen**
1 Minute (0,2 km)

↗ Auf **Südtangente** fahren
2 Minuten (2,2 km)

↑ Weiter auf **B10**
7 Minuten (8,2 km)

↑ Weiter auf **A65**
15 Minuten (24,3 km)

↗ Bei Ausfahrt **15-Landau-Nord** auf **B10** in Richtung **Landau-Nord/Pirmasens/Annweiler** fahren
1 Minute (0,6 km)

↑ Weiter auf **B10**
39 Minuten (49,4 km)

↗ Bei Ausfahrt **A62** Richtung **Trier/Kaiserslautern/Landstuhl/A6** fahren
39 Minuten (63,2 km)

↗ Bei Ausfahrt **4-Birkenfeld** auf **B41** in Richtung **Birkenfeld/Hoppstädt.-Weiersb/Namborn/Nohfelden** fahren
1 Minute (0,7 km)

↑ Weiter auf **B269/B41**
Weiter auf B41
4 Minuten (4,7 km)

↩ **Links** abbiegen

Den Kreisverkehr passieren

1 Minute (0,3 km)

↪ Im Kreisverkehr **zweite** Ausfahrt (**Saarstraße/B269**) nehmen

1 Minute (0,1 km)

↪ Im Kreisverkehr **dritte** Ausfahrt (**Friedrich-August-Straße/B269**) nehmen

1 Minute (0,3 km)

↩ **Links** abbiegen auf **Brückener Str.** (Schilder nach **Hermeskeil/Brücken**)

Das Ziel befindet sich auf der rechten Seite

1 Minute (0,5 km)
