

Semmel Concerts – Konzerte und Veranstaltungen

SPEZIAL

📍 95445 Bayreuth



Ihr Kartenvorteil

SWM Vorteilskarte Inhaber erhalten einen **Preisvorteil auf aktuelle Showproduktionen** an verschiedenen Spielorten Deutschlands. Einfach und komfortabel online unter semme.de/citypower Tickets buchen. Nicht mit anderen Rabatten kombinierbar, Änderungen vorbehalten. Bitte legen Sie mit dem Ticket die SWM Vorteilskarte am Einlass vor.

Beschreibung

Die Semmel Concerts Entertainment GmbH ist einer der führenden Veranstalter in Europa und gehört seit Jahren im offiziellen POLLSTAR Ranking zu den Top 10 Promotern weltweit. Das Unternehmen nimmt zusammen mit der CTS Eventim AG, dem größten Ticketdienstleister Europas, unter dem Dach des Live Entertainment Networks EVENTIM LIVE eine nationale und internationale Spitzenposition ein.

Mit über 1.500 Veranstaltungen und mehr als 5 Millionen Besuchern pro Jahr bietet das Unternehmen ein breit gefächertes Angebot: von hochkarätigen Schlagerveranstaltung und Konzerten über faszinierende Shows bis hin zu erstklassigen Musicals und Ausstellungen.

Über den Anbieter

Semmel Concerts Entertainment GmbH

Am Mühlgraben 70
95445 Bayreuth

📍 Route planen



Weitere Informationen

Internet: <https://www.semmel.de/citypower>



Buchungsinformation

Internet: <https://www.semmel.de/citypower>

Anfahrt


Von: 75417 Mühlacker-Lomersheim, Deutschland


Nach: Am Mühlgraben 70, 95445 Bayreuth, Deutschland


 3 Stunden, 19 Minuten (297 km)


[Auf Google Maps ansehen](#) 


 Auf **Im Hagen** nach **Osten** Richtung **Turmstraße** starten
1 Minute (0,2 km)


 **Links** abbiegen auf **Wolfgangweg**
1 Minute (0,6 km)

 Nach **rechts** abbiegen, um auf **Wolfgangweg** zu bleiben
1 Minute (84 m)

 **Links** abbiegen auf **Illinger Str.**
1 Minute (0,4 km)

 Im Kreisverkehr geradeaus nach **K4505** fahren
3 Minuten (3,2 km)

 **Links** abbiegen auf **K4507**
1 Minute (1,0 km)

 **Rechts** abbiegen auf **B10** (Schilder nach **Stuttgart**)
20 Minuten (21,5 km)

 Bei Ausfahrt **A81** Richtung **Heilbronn** fahren

23 Minuten (37,8 km)

↗ Leicht **rechts** abbiegen auf die Auffahrt nach **A6**
1 Minute (0,4 km)

↑ **Rechts** halten, Beschilderung in Richtung **Nürnberg/A6** folgen und weiter auf **A6**
1 Stunde, 35 Minuten (151 km)

↗ Am Autobahnkreuz **60-Kreuz Nürnberg-Ostrechts** halten und den Schildern **A9** in Richtung **Berlin** folgen
6 Minuten (7,7 km)

↗ Ausfahrt **A9** Richtung **Berlin/Dresden/Bayreuth**
1 Minute (1,3 km)

↑ Weiter auf **A9**
38 Minuten (66,1 km)

↗ Bei Ausfahrt **42-Bayreuth-Süd** auf **B2** in Richtung **Bayreuth-Süd/Kemnath/Speichersdorf/B22/B85** fahren
1 Minute (0,3 km)

↘ **Rechts** abbiegen auf **B2/B22/B85**
1 Minute (0,5 km)

↑ Geradeaus auf **Dr.-Konrad-Pöhner-Straße**
1 Minute (0,4 km)

↘ **Rechts** abbiegen auf **Universitätsstraße**
2 Minuten (1,6 km)

↑ Weiter auf **Wittelsbacherring**
3 Minuten (1,2 km)

↖ **Links** abbiegen auf **Erlanger Str.**
2 Minuten (0,9 km)

↑ **Erlanger Str.** verläuft leicht nach **rechts** und wird zu **Bismarckstraße/B22**
1 Minute (74 m)

↘ **Rechts** abbiegen auf **Scheffelstraße** (Schilder nach **Bamberg/A70/Kulmbach/B85/Reha-Zentrum**)

1 Minute (0,4 km)

↩ **Links** abbiegen auf **Am Mühlgraben**

Das Ziel befindet sich auf der rechten Seite

1 Minute (0,3 km)

Powered by Google, ©2025 Google
