

Thermen & Badewelt Euskirchen - Urlaubsparadies unter Palmen

SPEZIAL

📍 53879 Euskirchen



Ihr Kartenvorteil

Sie erhalten die kostenlose Thermencard mit einem **Startguthaben von 20 €**. Informationen und Bestellung hier: [Meine Thermencard](#)

Zum Erhalt des Startguthabens ist die SWM Vorteilskarte einfach an der Kasse vorzulegen.

Beschreibung

Unter dem Motto „Mein Urlaubsparadies unter Palmen“ erwartet die Besucher eine Urlaubswelt im absoluten Premiumbereich, eingebettet in die reizvolle Kulisse der Erftauen, angrenzend an die Eifelregion und unweit der beliebten Städte wie Bonn, Köln oder Düsseldorf. In der breiten Angebotspalette rund um die Themen Wasser, Entspannung und Urlaubsgenuss findet jeder, egal bei welchem Wetter, an 365 Tagen im Jahr, sein persönliches Paradies.

In der Therme Euskirchen gönnen Sie sich ein Erlebnis voller Entspannung, Gelassenheit und Wohlbefinden.

Über den Anbieter

Thermen & Badewelt Euskirchen GmbH

Stresemannstraße
Thermenallee 1,
53879 Euskirchen



 Route planen



Weitere Informationen

Telefon: +49 2251 14850

Faxnummer: +49 2251 1485485

E-Mail: info@badewelt-euskirchen.de

Internet: <https://www.badewelt-euskirchen.de/>

Buchungsinformation

Internet: <https://www.badeparadies-schwarzwald.de/de/badeparadiescard-business/thermengruppe-wund.php?r=412748469>

Anfahrt


Von: 75417 Mühlacker-Lomersheim, Deutschland


Nach: Thermenallee 1, 53879 Euskirchen, Deutschland


 3 Stunden, 37 Minuten (323 km)

[Auf Google Maps ansehen](#) 

 Auf **Im Hagen** nach **Westen** Richtung **Klotzbergstraße** starten
1 Minute (0,1 km)

 **Rechts** abbiegen auf **Klotzbergstraße**
2 Minuten (0,7 km)

 Weiter auf **Dresdner Str.**
1 Minute (92 m)

 Im Kreisverkehr **erste** Ausfahrt (**Mühlackerstraße**) nehmen
1 Minute (0,1 km)

↑ Weiter auf **Lomersheimer Str.**

1 Minute (0,4 km)

↑ Weiter auf **Unterm Berg**

1 Minute (0,4 km)

↪ Weiter auf **Enzstraße**

2 Minuten (0,6 km)

↶ **Links** abbiegen auf **Pforzheimer Str./B10** (Schilder nach **Pforzheim**)

Weiter auf B10

10 Minuten (7,4 km)

↗ **Rechts** abbiegen auf **A8** Richtung **Karlsruhe**

18 Minuten (26,9 km)

↗ Am Autobahnkreuz **41-Dreieck Karlsruherechts** halten und den Schildern **A5** in Richtung **Frankfurt/Mannheim/Landau (Pfalz)/Karlsruhe** folgen

22 Minuten (37,5 km)

↗ Bei Ausfahrt **A6** Richtung **A61/Mannheim/Koblenz/Saarbrücken** fahren

5 Minuten (7,7 km)

↗ Am Autobahnkreuz **30-Dreieck Hockenheimrechts** halten und den Schildern **61** in Richtung **Koblenz/Saarbrücken/Ludwigshafen/Speyer** folgen

1 Minute (1,5 km)

↑ Weiter auf **A61**

1 Stunde, 42 Minuten (162 km)

↑ **Links** halten und auf **A61** bleiben

42 Minuten (67,5 km)

↗ Bei Ausfahrt **26-Swisttal** Richtung **Swisttal/Heimerzheim/Bornheim/Euskirchen** fahren


1 Minute (0,4 km)


↶ **Links** abbiegen auf **L182**

8 Minuten (8,0 km)

↶ **Links** abbiegen auf **Kölner Str.**

2 Minuten (1,3 km)

 Im Kreisverkehr **erste** Ausfahrt (**Stresemannstraße**) nehmen
1 Minute (0,3 km)

 **Links** abbiegen
Das Ziel befindet sich auf der rechten Seite
1 Minute (0,1 km)
