

Autohaus Hemer GmbH 10%

📍 67559 Gundheim



Ihr Kartenvorteil

Unser Angebot für Ihren nächsten Ölwechsel:
10 % Rabatt pro Liter auf VW Original Motoröl
der Normen 50400/50700 (Longlife III) und
50200/50501 (Leichtlauf-Öl Special Plus) – gilt
auch für unsere 1 Liter-Dosen „Öl to go“...

Beschreibung

Seit 1934 bestehendes Familienunternehmen für sämtliche Serviceleistungen rund ums KFZ: Ihr Partner für den "Volkswagen-Service zum Wohlfühlen". Mehrfach ausgezeichnete Volkswagen Service- und Handelspartner im PKW- und Nutzfahrzeugbereich. Service und Werkstattarbeiten nach Herstellervorgabe, Vertrieb von Neu-/ Gebrauchtwagen und EU-Importen, nach Herstellerrichtlinien qualifiziertes Personal.

Über den Anbieter

Autohaus Hemer GmbH

Am Graben 1-3
67559 Gundheim

[📍 Route planen](#)

Weitere Informationen


Telefon: +49 6244 908090



Anfahrt

Von: 75417 Mühlacker-Lomersheim, Deutschland

Nach: Am Graben 1-3, 67599 Gundheim, Deutschland

 1 Stunde, 39 Minuten (139 km)

[Auf Google Maps ansehen](#) 

I→ Auf **Im Hagen** nach **Westen** Richtung **Klotzbergstraße** starten
1 Minute (0,1 km)

↱ **Rechts** abbiegen auf **Klotzbergstraße**
2 Minuten (0,7 km)

↑ Weiter auf **Dresdner Str.**
1 Minute (92 m)

↻ Im Kreisverkehr **erste** Ausfahrt (**Mühlackerstraße**) nehmen
1 Minute (0,1 km)

↑ Weiter auf **Lomersheimer Str.**
1 Minute (0,4 km)


↑ Weiter auf **Unterm Berg**
1 Minute (0,4 km)

I→ Weiter auf **Enzstraße**
2 Minuten (0,6 km)


↶ **Links** abbiegen auf **Pforzheimer Str./B10** (Schilder nach **Pforzheim**)
Weiter auf B10
10 Minuten (7,4 km)


↑ **Rechts** abbiegen auf **A8** Richtung **Karlsruhe**

18 Minuten (26,9 km)


 Am Autobahnkreuz **41-Dreieck Karlsruhe** rechts halten und den Schildern **A5** in Richtung **Frankfurt/Mannheim/Landau (Pfalz)/Karlsruhe** folgen
22 Minuten (37,5 km)

 Bei Ausfahrt **A6** Richtung **A61/Mannheim/Koblenz/Saarbrücken** fahren
5 Minuten (7,7 km)


 Am Autobahnkreuz **30-Dreieck Hockenheim** rechts halten und den Schildern **61** in Richtung **Koblenz/Saarbrücken/Ludwigshafen/Speyer** folgen
1 Minute (1,5 km)


 Weiter auf **A61**
31 Minuten (49,7 km)


 Bei Ausfahrt **57-Worms/Mörstadt** Richtung **Mörstadt** fahren
1 Minute (0,8 km)


 Leicht **rechts** abbiegen auf **L425**
1 Minute (1,7 km)


 Im Kreisverkehr **erste** Ausfahrt (**K35**) nehmen
1 Minute (86 m)

 Weiter auf **Pfeddersheimerstraße/K35**
1 Minute (0,2 km)

 **Rechts** abbiegen auf **Kriegsheimer Str.**
1 Minute (0,2 km)

 **Links** abbiegen auf **Wooggasse**
1 Minute (0,2 km)

 Weiter auf **K35**
1 Minute (1,5 km)

 Weiter auf **Mörstadter Str./K35**
1 Minute (0,2 km)

 **Links** abbiegen auf **Abenheimer Str.**

1 Minute (0,2 km)

↶ **Links** abbiegen auf **Westhofener Str.**

1 Minute (91 m)

↑ Weiter auf **Hauptstraße**

1 Minute (0,4 km)

↷ **Rechts** abbiegen auf **Am Graben**

Das Ziel befindet sich auf der rechten Seite

1 Minute (24 m)
