

Knut Bauer – Hypnologe, Leicht-er-leben-Coach & Trainer für Veränderungsstrategien

SPEZIAL

📍 67549 Worms



Ihr Kartenvorteil

17 % auf alle Buchungen in der Leicht-er-leben-Praxis von Knut Bauer

Beschreibung

„Ich habe gespürt, dass jetzt etwas passieren muss...!“ Diesen Satz hört Knut Bauer von seinen Klienten fast täglich. Manchmal ist der Grund ein unerträglich großer Leidensdruck, manchmal einfach die Erkenntnis BESSER GEHT IMMER. Ganz egal, mit Sicherheit sind Sie dann in der Leicht-er-leben-Praxis von Knut Bauer genau zur rechten Zeit am rechten Ort. Und hinterher hört der Coach dann immer wieder den Satz: „Wäre ich doch schon früher gekommen...!“ Wenn auch Sie künftig ohne einschränkende Verhaltensweisen und Gewohnheiten, freier, gesünder, erfolgreicher und selbstbestimmter leben und Ihre Ziele leicht erreichen wollen, melden Sie sich jetzt gleich zu einem kostenfreien 30minütigen Info-Gespräch an.

Über den Anbieter

Knut Bauer Hypnose & Coaching

Köhlerstraße 14
67549 Worms

📍 Route planen



Weitere Informationen

Telefon: +49 6241 909 40 59

E-Mail: kontakt@coach-und-mehr.de

Internet: <https://bauer-hypnocoach.de/>



Buchungsinformation

Telefon: +49 6241 909 40 59

E-Mail: kontakt@coach-und-mehr.de

Internet: <https://bauer-hypnocoach.de/>

Anfahrt

Von: 75417 Mühlacker-Lomersheim, Deutschland


Nach: Köhlerstraße 14, 67549 Worms, Deutschland

 1 Stunde, 34 Minuten (134 km)

[Auf Google Maps ansehen](#) 

 Auf **Im Hagen** nach **Westen** Richtung **Klotzbergstraße** starten

1 Minute (0,1 km)

 **Rechts** abbiegen auf **Klotzbergstraße**

2 Minuten (0,7 km)

 Weiter auf **Dresdner Str.**

1 Minute (92 m)

 Im Kreisverkehr **erste** Ausfahrt (**Mühlackerstraße**) nehmen

1 Minute (0,1 km)

 Weiter auf **Lomersheimer Str.**

1 Minute (0,4 km)

↑ Weiter auf **Unterm Berg**

1 Minute (0,4 km)

↪ Weiter auf **Enzstraße**

2 Minuten (0,6 km)

↶ **Links** abbiegen auf **Pforzheimer Str./B10** (Schilder nach **Pforzheim**)

Weiter auf B10

10 Minuten (7,4 km)

↑ **Rechts** abbiegen auf **A8** Richtung **Karlsruhe**

18 Minuten (26,9 km)

↑ Am Autobahnkreuz **41-Dreieck Karlsruherechts** halten und den Schildern **A5** in Richtung **Frankfurt/Mannheim/Landau (Pfalz)/Karlsruhe** folgen

22 Minuten (37,5 km)

↑ Bei Ausfahrt **A6** Richtung **A61/Mannheim/Koblenz/Saarbrücken** fahren

5 Minuten (7,7 km)

↑ Am Autobahnkreuz **30-Dreieck Hockenheimrechts** halten und den Schildern **61** in Richtung **Koblenz/Saarbrücken/Ludwigshafen/Speyer** folgen

1 Minute (1,5 km)

↑ Weiter auf **A61**

28 Minuten (44,7 km)

↑ Am Autobahnkreuz **58-Kreuz Wormsrechts** halten und den Schildern in Richtung **Worms** folgen

1 Minute (94 m)

↑ Ausfahrt Richtung **Worms-Zentr**

1 Minute (0,6 km)

↑ Auf **B47** fahren


2 Minuten (2,5 km)


↑ Ausfahrt Richtung **Michelstadt/Wo.-Zentrum**


1 Minute (0,3 km)

↑ Auf **K17** fahren

1 Minute (1,2 km)

 Im Kreisverkehr **dritte** Ausfahrt (**Kirschgartenweg**) nehmen
Den Kreisverkehr passieren
1 Minute (0,7 km)

 Im Kreisverkehr geradeaus nach **Hochheimer Str.** fahren
1 Minute (48 m)

 Geradeaus auf **Köhlerstraße**
Das Ziel befindet sich auf der rechten Seite
1 Minute (0,1 km)
