

The –B Site, der Fahrradfachhandel in Baumholder

SPEZIAL

📍 55774 Baumholder



Ihr Kartenvorteil

Bei Vorlage der SWM Vorteilskarte beim Kauf eines Non-E-Bike mit einem Warenwert ab 800 Euro erhält der Kunde einen Warengutschein über 25 Euro sowie beim Kauf eines E-Bikes mit einem Wert ab 1.500 Euro einen Warengutschein über 50 Euro.

Beschreibung

The –B Site, der Fahrradfachhandel in Baumholder stellt sich vor:

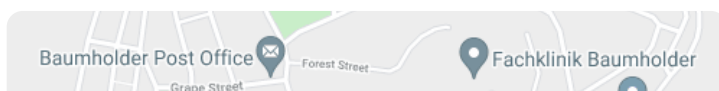
Unser Betrieb besteht seit Mai 2003. In unserem Ladenlokal finden Sie auf 120qm alles, rund um das Fahrrad. Wir bieten Ihnen ausführliche, fachkompetente Beratung.

Ein Fahrrad ist nicht mehr, wie früher, „ nur ein Fahrrad“, sondern es steckt mittlerweile voller High Tech, das es zu verstehen gilt. Angepasste Radgeometrien spielen dabei eine sehr große Rolle. Nur wenn ein Rad auf seinen Fahrer passt, erzielt man den größtmöglichen Spaß und eine optimale Kraftausbeute.

Vermessen der Schrittlänge, bestimmen der Rahmengröße und die dazu gehörigen Probefahrten sind daher für uns, ein Muss. Selbstverständlich stehen verschiedene Testräder für Sie bereit.

Wir verkaufen Ihnen nur, was Sie und auch wir selbst gefahren haben. Für seelenlose Marketingprodukte können wir uns nicht begeistern. Nicht umsonst sind wir Vertragshändler für Ghost, Haibike, Focus und Bergamont Bikes .

Über den Anbieter



The-B-Site

Kennedyallee 24

55774 Baumholder

 [Route planen](#)

Weitere Informationen

Telefon: +49 6783189726

E-Mail: baumholder@the-b-site.de

Internet: <http://www.the-b-site.de>

Buchungsinformation

Telefon: +49 6783189726


E-Mail: baumholder@the-b-site.de

Internet: <http://www.the-b-site.de>

Anfahrt

Von: 75417 Mühlacker-Lomersheim, Deutschland

Nach: Kennedyallee 24, 55774 Baumholder, Deutschland

 2 Stunden, 26 Minuten (195 km)

[Auf Google Maps ansehen](#) 

 Auf **Im Hagen** nach **Westen** Richtung **Klotzbergstraße** starten

1 Minute (0,1 km)


 **Rechts** abbiegen auf **Klotzbergstraße**


2 Minuten (0,7 km)


 Weiter auf **Dresdner Str.**





1 Minute (92 m)


 Im Kreisverkehr **erste** Ausfahrt (**Mühlackerstraße**) nehmen
1 Minute (0,1 km)


 Weiter auf **Lomersheimer Str.**
1 Minute (0,4 km)

 Weiter auf **Unterm Berg**
1 Minute (0,4 km)


 Weiter auf **Enzstraße**
2 Minuten (0,6 km)


 **Links** abbiegen auf **Pforzheimer Str./B10** (Schilder nach **Pforzheim**)
Weiter auf B10
10 Minuten (7,4 km)

 **Rechts** abbiegen auf **A8** Richtung **Karlsruhe**
19 Minuten (28,4 km)

 Auf **A5** fahren
2 Minuten (3,3 km)


 Bei Ausfahrt **48-Karlsruhe-Süd** Richtung **Karlsruhe-Süd/Rheinstetten/Messe KA/Ettligen** fahren
1 Minute (0,3 km)

 Auf **B3** fahren
1 Minute (0,5 km)

 Weiter auf **L605**
3 Minuten (3,7 km)

 Ausfahrt Richtung **Landau/KA-Neureut/Rheinhafen**
1 Minute (0,2 km)

 Auf **Südtangente** fahren
2 Minuten (2,2 km)

 Weiter auf **B10**
7 Minuten (8,2 km)

↑ Weiter auf **A65**
15 Minuten (24,3 km)

↗ Bei Ausfahrt **15-Landau-Nord** auf **B10** in Richtung **Landau-Nord/Pirmasens/Annweiler** fahren
1 Minute (0,6 km)

↑ Weiter auf **B10**
39 Minuten (49,4 km)

↗ Bei Ausfahrt **A62** Richtung **Trier/Kaiserslautern/Landstuhl/A6** fahren
33 Minuten (53,8 km)

↗ Bei Ausfahrt **5-Freisen** Richtung **Baumholderstraße** fahren
1 Minute (0,4 km)

↗ Leicht **rechts** abbiegen auf die Auffahrt nach **Idar-Oberstein/Baumholder**
1 Minute (57 m)

↗ Auf **Baumholderstraße** fahren
1 Minute (86 m)

↑ Weiter auf **L133**
1 Minute (1,3 km)

↑ Weiter auf **L348**
4 Minuten (5,0 km)

↘ **Rechts** abbiegen auf **L348A**
1 Minute (1,4 km)

↑ Weiter auf **Berschweilerstraße/L348A**
2 Minuten (1,3 km)

↙ **Links** abbiegen auf **Ringstraße**
1 Minute (0,3 km)

↘ Leicht **rechts** abbiegen auf **Aulenbacher Str.**
1 Minute (0,2 km)

↘ **Rechts** abbiegen auf **Kennedyallee**

Das Ziel befindet sich auf der linken Seite.

1 Minute (0,2 km)

Powered by Google, ©2025 Google
