

Fahrschule Bodtländer, Inh. Stefan Werner SPEZIAL

📍 55624 Rhaunen



Ihr Kartenvorteil

Inhaber der SWM Vorteilskarte bekommen 50 € Startguthaben bei Anmeldung zum Führerschein der Klasse A und/oder B. Das Angebot gilt für alle Filialien. Eine Barauszahlung ist nicht möglich.

Beschreibung

Der Führerschein ist Ihr Ticket in die große Freiheit. Spontane Spritztour mit den Kumpels am Wochenende, Shoppingfahrt mit der besten Freundin zum ungünstig gelegenen Outlet-Center oder romantischer Kurzurlaub mit Deinem Partner? Sie entscheiden, wo und wann! Ihre Fahrerlaubnis ist ein entscheidendes Stück Selbstständigkeit und eröffnet Dir völlig neue Möglichkeiten im Privat- und Berufsleben.

An drei verschiedenen Standorten können Sie die Fahrschule Bodtländer finden, in Kirn, in Rhaunen und in Idar-Oberstein. Durch ein flexibles Ausbildungskonzept orientiert sich die Fahrschule an den individuellen Bedürfnissen der Kunden und lässt niemanden auf der Strecke liegen.

Durch modernste Technik wird hier das Fahren gelernt. Die Fahrschüler haben die Möglichkeit in einem Fahrsimulator zu üben, bevor sie sich in dem richtigem Straßenverkehr beteiligen. Somit werden die Schüler Schritt für Schritt auf das echte Autofahren vorbereitet.

Über den Anbieter

Fahrschule Bodtländer, Inh. Stefan Werner



Zum Idar 17
55624 Rhaunen

 [Route planen](#)

Weitere Informationen

Telefon: +49 678142330

E-Mail: stefan-werner@myquix.de

Internet: <https://www.fahrschule-bodtlaender.de/>

Buchungsinformation

Telefon: +49 678142330


E-Mail: stefan-werner@myquix.de

Internet: <https://www.fahrschule-bodtlaender.de/>

Anfahrt

Von: 75417 Mühlacker-Lomersheim, Deutschland

Nach: Zum Idar 17, 55624 Rhaunen, Deutschland

 2 Stunden, 44 Minuten (240 km)

[Auf Google Maps ansehen](#) 

➔ Auf **Im Hagen** nach **Westen** Richtung **Klotzbergstraße** starten

1 Minute (0,1 km)

↗ **Rechts** abbiegen auf **Klotzbergstraße**

2 Minuten (0,7 km)

↑ Weiter auf **Dresdner Str.**

1 Minute (92 m)

↻ Im Kreisverkehr **erste** Ausfahrt (**Mühlackerstraße**) nehmen



1 Minute (0,1 km)

↑ Weiter auf **Lomersheimer Str.**

1 Minute (0,4 km)

↑ Weiter auf **Unterm Berg**

1 Minute (0,4 km)

↪ Weiter auf **Enzstraße**

2 Minuten (0,6 km)

↶ **Links** abbiegen auf **Pforzheimer Str./B10** (Schilder nach **Pforzheim**)

Weiter auf B10

10 Minuten (7,4 km)

↗ **Rechts** abbiegen auf **A8** Richtung **Karlsruhe**

18 Minuten (26,9 km)

↗ Am Autobahnkreuz **41-Dreieck Karlsruherechts** halten und den Schildern **A5** in Richtung **Frankfurt/Mannheim/Landau (Pfalz)/Karlsruhe** folgen

22 Minuten (37,5 km)

↗ Bei Ausfahrt **A6** Richtung **A61/Mannheim/Koblenz/Saarbrücken** fahren

5 Minuten (7,7 km)

↗ Am Autobahnkreuz **30-Dreieck Hockenheimrechts** halten und den Schildern **61** in Richtung **Koblenz/Saarbrücken/Ludwigshafen/Speyer** folgen

1 Minute (1,5 km)

↑ Weiter auf **A61**

1 Stunde, 12 Minuten (114 km)

↗ Am Autobahnkreuz **45-Dreieck Rheinböllenrechts** halten und den Schildern **B50** in Richtung **Rheinböllen/Trier/Simmern/Bacharach/Rhein/Flughafen Hahn** folgen

1 Minute (0,6 km)


↑ Weiter auf **B50**


19 Minuten (31,9 km)

↗ Ausfahrt Richtung **L182**


1 Minute (0,2 km)

 Im Kreisverkehr **zweite** Ausfahrt (**L182**) nehmen
1 Minute (0,1 km)


 **Rechts** halten und weiter Richtung **L182**
1 Minute (0,1 km)


 Auf **L182** fahren
1 Minute (86 m)


 Weiter auf **Dietrichshöhe/L182**
1 Minute (0,5 km)


 Im Kreisverkehr geradeaus nach **L182** fahren
3 Minuten (3,6 km)


 Weiter auf **Provinzialstraße/L182**
1 Minute (0,9 km)


 Weiter auf **L182**
1 Minute (0,2 km)

 Weiter auf **Hauptstraße/L182**
1 Minute (0,9 km)

 Weiter auf **L182**
2 Minuten (2,7 km)

 Weiter auf **Am Wartenberg/L182**
1 Minute (0,4 km)

 **Rechts** abbiegen auf **Zum Idar**
1 Minute (0,2 km)

 **Links** abbiegen auf **In d. Winn**
Das Ziel befindet sich auf der rechten Seite
1 Minute (31 m)
