


OK E-Bikes 20 %

📍 55545 Bad Kreuznach



Ihr Kartenvorteil

Bei Vorlage der Kundenkarte erhält der Karteninhaber 20% Ermäßigung auf den E-Bike-Verleih

Beschreibung

Wir bieten unseren Kunden auf zwei Etagen ständig mindestens 80 E-Bikes aller Kategorien von bequemen Cityrad über Klappräder bis zum super sportlichen Mountainbike.

Wir führen die Marken Hercules, Haibike, Riese & Müller, KTM, Victoria, Giant und A2B. Bei dieser Auswahl findet jeder sein passendes Rad.

Darüber hinaus betreiben wir ein Vermietnetzwerk mit ca. 70 E-Bikes in gesamten Naheland. So können Sie bei uns ein E-Bike nicht nur ausgiebig probe fahren, sondern gerne auch mieten. Auf Wunsch stellen wir Ihr Miet-E-Bike mit einem Navigationsgerät aus, welches eine Auswahl der schönsten Radstrecken unserer Gegend enthält.

Ihre Sonderwünsche erfüllen wir mit individuellen Um- und Anbauten und bedienen damit jeden noch so ausgefallenen Kundenwunsch. Auch Finanzierungen sowie Leasing sind bei uns problemlos möglich.

Über den Anbieter

OK E-Bikes

Grete-Schickedanz-Straße 12

55545 Bad Kreuznach

 [Route planen](#)

Weitere Informationen

Telefon: +49 671 48 33 87 90

E-Mail: info@e-bike-kh.de

Internet: <http://www.e-bike-kh.de>

Buchungsinformation

Telefon: +49 671 48 33 87 90

E-Mail: info@e-bike-kh.de

Internet: <http://www.e-bike-kh.de>

Anfahrt


Von: 75417 Mühlacker-Lomersheim, Deutschland

Nach: Grete-Schickedanz-Straße 13, 55545 Bad Kreuznach, Deutschland

 2 Stunden, 2 Minuten (180 km)

[Auf Google Maps ansehen](#) 

 Auf **Im Hagen** nach **Westen** Richtung **Klotzbergstraße** starten
1 Minute (0,1 km)

 **Rechts** abbiegen auf **Klotzbergstraße**
2 Minuten (0,7 km)



↑ Weiter auf **Dresdner Str.**
1 Minute (92 m)

↻ Im Kreisverkehr **erste** Ausfahrt (**Mühlackerstraße**) nehmen
1 Minute (0,1 km)

↑ Weiter auf **Lomersheimer Str.**
1 Minute (0,4 km)

↑ Weiter auf **Unterm Berg**
1 Minute (0,4 km)

I→ Weiter auf **Enzstraße**
2 Minuten (0,6 km)

↶ **Links** abbiegen auf **Pforzheimer Str./B10** (Schilder nach **Pforzheim**)
Weiter auf B10
10 Minuten (7,4 km)

↗ **Rechts** abbiegen auf **A8** Richtung **Karlsruhe**
18 Minuten (26,9 km)

↗ Am Autobahnkreuz **41-Dreieck Karlsruherechts** halten und den Schildern **A5** in Richtung **Frankfurt/Mannheim/Landau (Pfalz)/Karlsruhe** folgen
22 Minuten (37,5 km)

↗ Bei Ausfahrt **A6** Richtung **A61/Mannheim/Koblenz/Saarbrücken** fahren
5 Minuten (7,7 km)


↗ Am Autobahnkreuz **30-Dreieck Hockenheimrechts** halten und den Schildern **61** in Richtung **Koblenz/Saarbrücken/Ludwigshafen/Speyer** folgen
1 Minute (1,5 km)


↑ Weiter auf **A61**
55 Minuten (88,6 km)

↗ Am Autobahnkreuz **51-Bad Kreuznachrechts** halten und den Schildern **B41** in Richtung **Bad Kreuznach/Idar-Oberstein/Langenlonsheim/Gensingen/B50** folgen
1 Minute (0,9 km)


↑ Weiter auf **B41**


3 Minuten (4,6 km)

 Die Ausfahrt **B428** nehmen
1 Minute (0,6 km)

 Weiter auf **B428**
1 Minute (0,2 km)

 Im Kreisverkehr **zweite** Ausfahrt (**Mainzer Str.**) nehmen
1 Minute (0,2 km)

 Im Kreisverkehr geradeaus auf **Mainzer Str.** bleiben
1 Minute (0,8 km)

 **Links** abbiegen auf **Grete-Schickedanz-Straße**
Das Ziel befindet sich auf der rechten Seite
1 Minute (0,3 km)
