

Schifffahrt auf dem Rhein mit Rössler Linie

Fahrgastschifffahrt **30 %**

📍 65385 Assmannshausen/Rhein



Ihr Kartenvorteil

Bei Vorlage Ihrer SWM Vorteilskarte erhalten Sie einen **Preisnachlass von 30 %** auf die Burgenrundfahrt der Rössler Linie Fahrgastschifffahrt. Kinder von 4 -13 Jahren erhalten eine **50%ige Ermäßigung**.

Beschreibung

Eine Schifffahrt auf dem Rhein sollten Sie sich bei einem Besuch im Rheingau keinesfalls entgehen lassen. Bekannte Sehenswürdigkeiten wie das Binger Loch, die zahlreichen Burgen und Burgruinen und natürlich die herrlichen Weinberge lassen sich vom Wasser aus perfekt betrachten. Die modernen Motorschiffe befördern Sie entweder von einer Anlegestelle zur nächsten oder Sie können eine etwa 90-minütige Rundfahrt machen.

Fahrplan der Burgenrundfahrt (Ostern bis Ende Oktober):

Abfahrten in Assmannshausen (Brücke 2): täglich um 14.15 Uhr, 14.45 Uhr und 16.00 Uhr. Abfahrten in

Rüdesheim (Brücke 16): täglich um 15.20 Uhr.

Über den Anbieter

Rössler Linie GmbH & Co. KG

Lorcher Straße 34

65385 Assmannshausen/Rhein



 Route planen



Weitere Informationen

Telefon: +49 6722 2353

Faxnummer: +49 6722 4519


E-Mail: info@roesslerlinie.de

Internet: www.roesslerlinie.de

Anfahrt


Von: 75417 Mühlacker-Lomersheim, Deutschland


Nach: Lorcher Str. 33, 65385 Rüdesheim am Rhein, Deutschland


 2 Stunden, 30 Minuten (215 km)


[Auf Google Maps ansehen](#) 


 Auf **Im Hagen** nach **Westen** Richtung **Klotzbergstraße** starten
1 Minute (0,1 km)

 **Rechts** abbiegen auf **Klotzbergstraße**
2 Minuten (0,7 km)

 Weiter auf **Dresdner Str.**
1 Minute (92 m)

 Im Kreisverkehr **erste** Ausfahrt (**Mühlackerstraße**) nehmen
1 Minute (0,1 km)

 Weiter auf **Lomersheimer Str.**
1 Minute (0,4 km)

 Weiter auf **Unterm Berg**
1 Minute (0,4 km)

 Weiter auf **Enzstraße**

2 Minuten (0,6 km)

↶ **Links** abbiegen auf **Pforzheimer Str./B10** (Schilder nach **Pforzheim**)

Weiter auf B10

10 Minuten (7,4 km)

↗ **Rechts** abbiegen auf **A8** Richtung **Karlsruhe**

18 Minuten (26,9 km)

↗ Am Autobahnkreuz **41-Dreieck Karlsruherechts** halten und den Schildern **A5** in Richtung **Frankfurt/Mannheim/Landau (Pfalz)/Karlsruhe** folgen

1 Stunde, 3 Minuten (105 km)

↑ Weiter auf **E35**

1 Minute (0,9 km)

↑ **E35** verläuft leicht nach **links** und wird zu **A67/E35**

9 Minuten (15,4 km)

↗ Am Autobahnkreuz **3-Rüsselsheimer Dreieckrechts** halten und den Schildern **A60** in Richtung **Mainz/Wiesbaden/Rüsselsheim** folgen

1 Minute (1,7 km)

↑ Weiter auf **A60**

5 Minuten (8,2 km)

↗ Am Autobahnkreuz **26-Mainspitz-Dreieckrechts** halten und den Schildern **A671** in Richtung **Wiesbaden** folgen

1 Minute (1,0 km)

↑ Weiter auf **A671**

6 Minuten (10,6 km)

↑ Weiter auf **B263**

1 Minute (0,5 km)

↗ Auf **A66** über die Auffahrt **Rüdesheim/WI-Schierstein/WI-Biebrich**

6 Minuten (8,0 km)

↑ **Links** halten und weiter auf **B42**

17 Minuten (20,2 km)

↩ **Links** abbiegen auf **Grabenstraße/B42**

1 Minute (64 m)

↗ Leicht **rechts** abbiegen auf **Rheinstraße/B42**

Weiter auf B42

6 Minuten (5,9 km)

↘ **Rechts** abbiegen auf **Rheinallee**

1 Minute (0,3 km)

↩ **Links** abbiegen auf **Am Rathaus**

1 Minute (73 m)

↘ **Rechts** abbiegen auf **Lorcher Str.**

1 Minute (6 m)
