

SalzDom im Haus der SCHERLAMED-Bahnhof-Apotheke 10%

📍 06484 Quedlinburg



Ihr Kartenvorteil

10 % Rabatt auf den vollen Eintrittspreis für Erwachsene, Schüler und Kinder

Beschreibung

SalzDom - eine Wohltat für Atemwege und Seele

Im SalzDom erzeugen wir salzhaltige Luft mit lungengängigen Salzpartikeln.

Atmen Sie solehaltige Luft, ohne dass Sie dafür in die Ferne reisen müssen. Besuchen Sie den SalzDom auch, um sich einfach etwas Gutes zu tun und Erholung zu gönnen.

Was bietet ein SalzDom

In den SalzDomen, welche zum überwiegenden Teil aus Salz gebaut sind, wird durch einen Ultraschallvernebler Solenebel erzeugt, der die Atemluft befeuchtet und somit tief in Ihre Atemwege gelangt. Den Salzgehalt der Luft in unseren SalzDomen lassen wir von namenhaften Instituten prüfen und weisen damit nach, dass die Salzpartikel lungengängig sind.

Soleinhalation, bekannt und bewährt, wird in verschiedenster Form seit Jahrhunderten genutzt.

Der von uns eingebaute Ultraschallvernebler ist ein geprüftes Medizinprodukt und wird eingesetzt zur:

- **Rehabilitation der Atemwege**

- **Befeuchtung der Atemwege**
- **Pneumonieprophylaxe**

Wenn Sie mehr über Ihre Atemwege, deren eventuelle Erkrankung und die damit einhergehende Behandlung und Pflege wissen möchten, so wenden Sie sich direkt an die mit SalzDom kooperierenden Apotheken.

Unsere Kooperation mit den Apotheken und ihrem pharmazeutischen Personal soll sicherstellen, dass Sie fachlich kompetent beraten werden. Diese Zusammenarbeit mit den Apotheken ist die Kernkompetenz von SalzDom und die Grundlage für ein qualitativ hochwertiges Angebot.

Sie finden bei unseren Partner-Apotheken eine **zielgerichtete Beratung und Betreuung bei COPD, Asthma und anderen Atemwegserkrankungen**. Fundiertes pharmazeutisches Wissen bildet die Basis für eine spezialisierte Beratung, nur so kann Ihnen maßgeblich geholfen werden. Beratung, vorbeugen und richtiges Handeln hilft Ihnen, unbeschwerter zu leben, sich besser zu fühlen!

Wir weisen darauf hin, dass ein Besuch in einem SalzDom keinesfalls eine ärztliche Konsultation oder ärztliche Behandlung ersetzen kann.

Wir wünschen Ihnen einen guten Aufenthalt im SalzDom

Ihr SalzDom Team

SalzDom

Die Kur – ohne zu verreisen

Über den Anbieter

SalzDom im Haus der SCHERLAMED-Bahnhof-Apotheke

Bahnhofstraße 5
06484 Quedlinburg

[Route planen](#)

Weitere Informationen

Telefon: +49 3946 773412



E-Mail: quedlinburg@salzdom.de

Internet: <http://www.quedlinburger-apotheken.de>

Buchungsinformation

Telefon: +49 3946 773412


E-Mail: quedlinburg@salzdom.de

Internet: <http://www.quedlinburger-apotheken.de>

Anfahrt


Von: 75417 Mühlacker-Lomersheim, Deutschland


Nach: Bahnhofstraße 5, 06484 Quedlinburg, Deutschland


 5 Stunden, 28 Minuten (487 km)


[Auf Google Maps ansehen](#) 


 Auf **Im Hagen** nach **Osten** Richtung **Turmstraße** starten
1 Minute (0,2 km)

 **Links** abbiegen auf **Wolfgangweg**
1 Minute (0,6 km)

 Nach **rechts** abbiegen, um auf **Wolfgangweg** zu bleiben
1 Minute (84 m)

 **Links** abbiegen auf **Illinger Str.**
1 Minute (0,4 km)

 Im Kreisverkehr geradeaus nach **K4505** fahren
3 Minuten (3,2 km)

 **Links** abbiegen auf **K4507**
1 Minute (1,0 km)

 **Rechts** abbiegen auf **B10** (Schilder nach **Stuttgart**)

20 Minuten (21,5 km)

↗ Bei Ausfahrt **A81** Richtung **Heilbronn** fahren
23 Minuten (37,8 km)

↗ Leicht **rechts** abbiegen auf die Auffahrt nach **A81**
1 Minute (0,4 km)

↑ **Links** halten, weiter auf **A81** und der Beschilderung für **Würzburg** folgen
38 Minuten (65,0 km)

↑ Weiter auf **A81**
10 Minuten (17,2 km)

↑ Am Autobahnkreuz **1-Dreieck Würzburg-West** den Schildern **A3** folgen
5 Minuten (7,9 km)

↗ Ausfahrt **Route 19** Richtung **Heidingsfeld/Zentrum/Bad Mergentheim/Giebelstadt**
1 Minute (0,3 km)

↑ Die Auffahrt Richtung **B19** nehmen
1 Minute (32 m)

↑ Die Auffahrt Richtung **Heidingsfeld/Zentrum** nehmen
1 Minute (0,6 km)

↗ Auf **B19** fahren
8 Minuten (5,9 km)

↑ **Links** halten und auf **B19** bleiben
5 Minuten (7,0 km)

↗ Bei Ausfahrt **A7** Richtung **Kassel/Schweinfurt** fahren
13 Minuten (19,9 km)

↗ Am Autobahnkreuz **99-Kreuz Schweinfurt/Werneckrechts** halten und den Schildern **A70** in Richtung **Bamberg/Schweinfurt/Werneck/Erfurt** folgen
1 Minute (0,6 km)

↑ Weiter auf **A70**
4 Minuten (6,2 km)

-
- ↑** Am Autobahnkreuz **4-Dreieck Werntalrechts** halten und den Schildern **A71** in Richtung **Erfurt/Sul
Bad Neustadt/Schweinfurt-West** folgen
1 Minute (0,9 km)
-
- ↑** Weiter auf **A71**
19 Minuten (35,2 km)
-
- ↑** Weiter auf **A71**
24 Minuten (40,8 km)
-
- ↑** Weiter auf **A71**
Teile dieser Straße können zeitweise gesperrt sein.
1 Stunde, 24 Minuten (143 km)
-
- ↑** Am Autobahnkreuz **1-Dreieck Südharz** den Schildern **A38** in Richtung **Göttingen/Nordhausen/
Sangerhausen** folgen
2 Minuten (3,2 km)
-
- ↑** Bei Ausfahrt **16-Sangerhausen-Süd** auf **B86** in Richtung **Sangerhausen-Süd/Artern/Riestedt**
fahren
1 Minute (0,3 km)
-
- ↷** **Rechts** abbiegen auf **B86**
22 Minuten (22,9 km)
-
- ↻** Im Kreisverkehr **zweite** Ausfahrt (**Klausstraße/B242**) nehmen
Weiter auf B242
1 Minute (0,3 km)
-
- ↷** **Rechts** abbiegen auf **Rödgenberg**
1 Minute (0,1 km)
-
- ↑** Weiter auf **L227**
5 Minuten (4,6 km)
-
- ↑** Weiter auf **L227**
3 Minuten (4,1 km)
-
- ↑** **L227** verläuft leicht nach **links** und wird zu **Willeröder Str./L227**
1 Minute (0,8 km)
-

↑ Weiter auf **L227**
1 Minute (0,9 km)

↑ Weiter auf **Hauptstraße/L227**
1 Minute (0,4 km)

↪ Nach **rechts** abbiegen, um auf **Hauptstraße** zu bleiben
1 Minute (0,5 km)

↑ Weiter auf **L228**
2 Minuten (1,8 km)

↑ Weiter auf **Harkeröder Str./L228**
2 Minuten (0,8 km)

↶ **Links** abbiegen auf **Hauptstraße**
1 Minute (0,2 km)

↪ **Rechts** abbiegen auf **Westdorfer Str.**
1 Minute (0,4 km)

↑ Weiter auf **L228**
2 Minuten (2,2 km)

↑ Weiter auf **Welbslebener Ch/L228**
2 Minuten (2,5 km)


↑ Weiter auf **Am Spittelsberg**
1 Minute (0,6 km)


↶ **Links** abbiegen auf **Ermslebener Str.**
1 Minute (1,3 km)


↻ Im Kreisverkehr **erste** Ausfahrt (**B185**) nehmen
2 Minuten (2,4 km)


↑ Die Auffahrt Richtung **A395/Braunschweig/B6/Blankenburg/Quedlinburg** nehmen
1 Minute (0,6 km)


⤴ Auf **A36** fahren
8 Minuten (14,9 km)


 **Ausfahrt Richtung Quedlinburg-Ost/Gernrode/Bad Suderode/Hedersleben/Magdeburger Str**
1 Minute (0,4 km)

 **Links** abbiegen auf **L66**
2 Minuten (2,1 km)

 Im Kreisverkehr **erste** Ausfahrt (**L85**) nehmen
1 Minute (0,7 km)

 Weiter auf **Magdeburger Str./L85**
2 Minuten (1,0 km)

 **Links** abbiegen auf **Rathenaustraße**
2 Minuten (0,8 km)

 Im Kreisverkehr **erste** Ausfahrt (**Bahnhofstraße**) nehmen
Das Ziel befindet sich auf der rechten Seite
1 Minute (0,2 km)
