


Freizeitbad Copa Ca Backum - Kurzurlaub um die Ecke 10 %

 45699 Herten



Ihr Kartenvorteil

Mit der SWM Vorteilskarte erhalten Sie 10 % Rabatt auf den Eintrittspreis in die Wasser- und Saunawelt. Das Angebot hat nur Gültigkeit an Werktagen. Die SWM Vorteilskarte ist am Wochenende und an Feiertagen nicht im Copa Ca Backum einsetzbar.

Beschreibung

Sie wollen mal so richtig ausspannen? Für ein paar Stunden die Seele baumeln lassen? Dann sind Sie im Freizeitbad Copa Ca Backum und in der Wohlfühlwelt Copa Oase goldrichtig aufgehoben. Hier wird nicht nur Badespaß mit aktivem Freizeitvergnügen kombiniert, hier wird Wohlgefühl großgeschrieben – für die ganze Familie. Das Copa Ca Backum in Herten bietet dabei pure Abwechslung. Hier erlebt man Urlaubsatmosphäre direkt vor der Haustür: Beim Ausflug mit der Familie, beim Abtauchen ins kühle Nass im Freibad oder bei einem erholsamen Besuch in der Sauna- und Wellnesslandschaft. Im Copa Ca Backum kann man sich ausruhen, sportlich aktiv werden und etwas für seine Gesundheit tun.

Über den Anbieter

Copa Ca Backum/Copa Oase

Teichstraße 20
45699 Herten

 [Route planen](#)



Weitere Informationen

Telefon: +49 2366 307310

E-Mail: copacabackum@herten.de

Internet: <https://www.copacabackum.de>



Buchungsinformation


Telefon: +49 2366 307310

E-Mail: copacabackum@herten.de

Anfahrt


Von: 75417 Mühlacker-Lomersheim, Deutschland


Nach: Teichstraße 20, 45699 Herten, Deutschland


 4 Stunden, 33 Minuten (426 km)


[Auf Google Maps ansehen](#) 


 Auf **Im Hagen** nach **Westen** Richtung **Klotzbergstraße** starten
1 Minute (0,1 km)

 **Rechts** abbiegen auf **Klotzbergstraße**
2 Minuten (0,7 km)

 Weiter auf **Dresdner Str.**
1 Minute (92 m)

 Im Kreisverkehr **erste** Ausfahrt (**Mühlackerstraße**) nehmen
1 Minute (0,1 km)

 Weiter auf **Lomersheimer Str.**
1 Minute (0,4 km)

 Weiter auf **Unterm Berg**
1 Minute (0,4 km)

-
- I→** Weiter auf **Enzstraße**
2 Minuten (0,6 km)
-
- ↶** **Links** abbiegen auf **Pforzheimer Str./B10** (Schilder nach **Pforzheim**)
Weiter auf B10
10 Minuten (7,4 km)
-
- ↗** **Rechts** abbiegen auf **A8** Richtung **Karlsruhe**
18 Minuten (26,9 km)
-
- ↗** Am Autobahnkreuz **41-Dreieck Karlsruherechts** halten und den Schildern **A5** in Richtung **Frankfurt/Mannheim/Landau (Pfalz)/Karlsruhe** folgen
1 Stunde, 3 Minuten (105 km)
-
- ↑** Weiter auf **E35**
1 Minute (0,9 km)
-
- ↑** **E35** verläuft leicht nach **links** und wird zu **A67/E35**
13 Minuten (22,1 km)
-
- ↑** Am Autobahnkreuz **1-Mönchhof-Dreieck** den Schildern **A3** in Richtung **Köln/Wiesbaden** folgen
46 Minuten (77,9 km)
-
- ↑** Weiter auf **A3**
59 Minuten (98,6 km)
-
- ↗** Bei Ausfahrt **A1** Richtung **Dortmund** fahren
26 Minuten (40,1 km)
-
- ↗** Am Autobahnkreuz **92-Dreieck Wuppertal-Nordrechts** halten und den Schildern **A43** in Richtung **Recklinghausen/Bochum** folgen
1 Minute (1,2 km)
-
- ↑** Weiter auf **A43**
24 Minuten (36,8 km)
-
- ↗** Ausfahrt Richtung **L511**
1 Minute (1,6 km)
-
- ↑** Die Auffahrt Richtung **Herten-Nord** nehmen

1 Minute (1,0 km)

↑ Die Auffahrt Richtung **Gelsenkirchen-Buer/Herten** nehmen
1 Minute (0,4 km)

↗ Auf **L511** fahren
1 Minute (1,5 km)

↘ **Rechts** abbiegen auf **K18**
1 Minute (0,3 km)

↘ **Rechts** abbiegen auf **Scherlebecker Str./Über den Knöchel**
Weiter auf Über den Knöchel
2 Minuten (1,2 km)

↘ **Rechts** abbiegen auf **Teichstraße**
1 Minute (0,1 km)

↘ Leicht **rechts** abbiegen
1 Minute (54 m)

↘ **Rechts** abbiegen
Das Ziel befindet sich auf der linken Seite.
1 Minute (51 m)
