

Innsbrucker Nordkettenbahnen direkt ab Stadtzentrum **10 %**

📍 A-6020 Innsbruck



Ihr Kartenvorteil

10 % Ermäßigung auf die Berg- und Talfahrt zum Top of Innsbruck. Die SWM Vorteilskarte ist an der Kasse Congress vorzulegen. Das Parken in der Tiefgarage Congress ist inklusive. Bitte bei Erwerb der Tickets das Parkticket entwerfen lassen.

Beschreibung

In wenigen Minuten direkt aus dem Stadtzentrum hinauf zum Top of Innsbruck. Der atemberaubende 360°-Blick mit der Hauptstadt der Alpen einerseits und dem Naturpark Karwendel auf der anderen Seite hinterlässt Eindrücke, die bleiben.

Die Reise beginnt auf 560 m Seehöhe in unmittelbarer Nähe zur Innsbrucker Altstadt mit ihren historischen Gebäuden und dem weltberühmten Goldenen Dachl. Geplant und entworfen von der Stararchitektin [Zaha Hadid](#), setzt die [Standseilbahn](#) der Hungerburgbahn mit ihren außergewöhnlichen Stationen internationale Maßstäbe für moderne Architektur. Bei der Weiterfahrt mit den Panorama-Gondelbahnen der Seegrubenbahn und Hafelekarbahn wandelt sich das Bild: die behutsam renovierten Stationsgebäude des historischen Tiroler Architekten Franz Baumann, lenken nun alle Aufmerksamkeit auf sich. Mit zunehmendem Höhengewinn werden die Gedanken an das rege Treiben in der Stadt von der Ruhe und der Schönheit der Natur abgelöst. Was bleibt ist lediglich ein [einzigartiger Blick auf Innsbruck](#), der bei Tag das quirlige Leben nur erahnen lässt und in der Nacht zu einem Meer aus Lichtern erstrahlt. Auf 2256m Seehöhe angekommen, genießt man atemberaubende Tiefblicke über die Stadt Innsbruck auf der einen Seite, und den Weitblick über die unberührte Natur des Alpenpark Karwendel auf der anderen Seite. Im Spannungsfeld zwischen Berg und Stadt wird die Nordkette zum Grenzerlebnis der besonderen Art. Die Reise unserer Gäste mit den Nordkettenbahnen vereint in einzigartiger Weise das Zusammenspiel von Mensch, Natur und Architektur – die Alpine Fusion.

Über den Anbieter

Innsbrucker Nordkettenbahnen

Rennweg 3

A-6020 Innsbruck

 [Route planen](#)

Weitere Informationen

Telefon: +43 512 29 33 44

Faxnummer: +43 512 29 33 44 523

E-Mail: info@nordkette.com

Internet: <https://nordkette.com/de/>



Anfahrt


Von: 75417 Mühlacker-Lomersheim, Deutschland


Nach: Rennweg 3, 6020 Innsbruck, Österreich


 4 Stunden, 12 Minuten (353 km)

[Auf Google Maps ansehen](#) 

 Auf **Im Hagen** nach **Osten** Richtung **Turmstraße** starten
1 Minute (24 m)

 **Rechts** abbiegen auf **Turmstraße**
1 Minute (0,2 km)

 Nach **links** abbiegen, um auf **Turmstraße** zu bleiben
1 Minute (0,5 km)

 **Rechts** abbiegen auf **Illinger Str.**
1 Minute (0,3 km)

 Nach **links** abbiegen, um auf **Illinger Str.** zu bleiben

↩ nach **links** abbiegen, um auf **Illinger Str.** zu bleiben
1 Minute (78 m)

↑ Weiter auf **Pinacher Str.**
1 Minute (0,9 km)

↪ Weiter auf **K4504**
2 Minuten (1,7 km)

↪ **Rechts** abbiegen auf **L1125**
1 Minute (0,5 km)

↑ Weiter auf **Großglattbacher Str./L1125**
1 Minute (0,6 km)

↩ **Links** abbiegen auf **Hauptstraße**
1 Minute (0,6 km)

↑ Weiter auf **L1134**
1 Minute (0,6 km)

↑ Weiter auf **Mühlackerstraße/L1134**
1 Minute (0,4 km)

↻ Im Kreisverkehr **zweite** Ausfahrt nehmen, um auf **Mühlackerstraße** zu bleiben
1 Minute (0,3 km)

↑ Weiter auf **Weierstraße**
2 Minuten (2,1 km)

↑ Weiter auf **L1134**
1 Minute (0,7 km)

↑ Weiter auf **Pforzheimer Str./L1134**
Den Kreisverkehr passieren
2 Minuten (1,7 km)

↪ **Rechts** abbiegen auf **Leonberger Str.**
2 Minuten (1,3 km)

↑ Weiter auf **L1134**

3 Minuten (3,0 km)

 **Links** abbiegen auf **A8** Richtung **Stuttgart**

1 Stunde, 2 Minuten (102 km)

 Bei Ausfahrt **B10** Richtung **Biberach/Ulm** fahren

7 Minuten (8,7 km)

 Weiter auf **B28**

7 Minuten (11,6 km)

 Auf **A7** fahren

21 Minuten (37,6 km)

 Leicht **links** abbiegen, um auf **A7** zu bleiben

Du bist bald in Österreich.

38 Minuten (72,6 km)

 Weiter auf **Fernpassstraße/B179**

8 Minuten (10,9 km)

 **Links** halten und auf **Fernpassstraße/B179** bleiben

Weiter auf B179

39 Minuten (38,2 km)

 Weiter auf **Mieminger Str./B189**

13 Minuten (13,4 km)

 Im Kreisverkehr **erste** Ausfahrt (**Krebsbach**) nehmen

1 Minute (0,5 km)

 Weiter auf **Mötzer Landesstraße**

5 Minuten (4,5 km)

 **Rechts** auf die Auffahrt **E60/A12** nach **Innsbruck** abbiegen

1 Minute (0,3 km)

 Auf **Inntal Autobahn/E60** fahren

Gebührenpflichtige Straße

20 Minuten (33,8 km)

 Bei A 12 auf **B 70** Richtung **Wien** abbiegen. Bei **B 70** Richtung **Wien** / **Zentrum** fahren

↯ Bei Ausfahrt **79-Innsbruck-west** Richtung **Innsbruck-west/Zentrum** fahren
1 Minute (0,5 km)

↑ Weiter auf **Egger-Lienz-Straße**
1 Minute (1,0 km)

↑ Weiter geradeaus auf **Egger-Lienz-Straße**
1 Minute (54 m)

↶ **Links** abbiegen auf **Holzhammerstraße/B174**
1 Minute (0,3 km)

↷ **Rechts** abbiegen auf **Innrain**
6 Minuten (1,4 km)

↑ Weiter auf **Herzog-Otto-Straße/B171**
1 Minute (0,2 km)

↷ **Rechts** abbiegen auf **Herrengasse**
1 Minute (0,2 km)

↶ **Links** abbiegen auf **Rennweg**
Das Ziel befindet sich auf der linken Seite.
1 Minute (79 m)
