

Segway-Touren und Stadtführungen durch München

10 %

📍 80802 München



Ihr Kartenvorteil

Mit Ihrer SWM Vorteilskarte erhalten Sie einen Preisvorteil in Höhe von **10 % auf alle angebotenen Segway-Touren bzw. Stadtführungen in München.**

Beschreibung

Es stehen für Sie verschiedene Touren zur Auswahl. Jede Tour beginnt mit einer gründlichen Einweisung in den Umgang mit dem Segway. Nach dem theoretischen Teil erfolgt das Fahrtraining. Hier erhält jeder Teilnehmer eine persönliche Einweisung mit individuellen begleiteten Fahrtraining, denn Ihre Sicherheit ist uns sehr wichtig. Jede Tour startet am Artur-Kutscher-Platz, von da aus durchqueren wir den Englischen Garten und fahren die Isar entlang. Hier kann jeder Teilnehmer seine Fachkenntnisse abseits des Verkehrs vertiefen.

Schnupper-Tour

Sie wollten schon immer mal einen Segway ausprobieren - wollen aber erst mal sehen wie es geht. Dann ist diese Tour genau richtig. Dauer: ± 1,5 Std. 54,- €.

Highlight-Tour

Erleben Sie München mit seinen schönsten Plätzen und Sehenswürdigkeiten. Auf dem Segway können Sie gemütlich und mit viel Fahrspaß tolle Eindrücke von der bayerischen Landeshauptstadt und der weiß-blauen Lebensfreude sammeln. Lassen Sie sich beeindrucken von den wunderschönen Grünanlagen, den Ausblicken an der Isar und den historischen Gebäuden und Denkmälern. Erfahren Sie mehr über die Geschichte Münchens und sehen Sie unter anderem: Biergarten am Chinesischen Turm, Friedensengel, Maximilianeum, Residenz, Oper, Odeonsplatz, Ludwigstrasse, Hofgarten,

Sieggestor, Eisbachsurfer uvm. Sie entdecken München von den schönsten Seiten mit Insider Wissen unserer ortskundigen und erfahrenen Guide´s. Dauer: ± 3 Std. 84,- €

Altstadt-Tour

Erfahren Sie mit einem Ortskundigen Guide die Geschichte München´s. Erkunden Sie die historische Altstadt mit dem Isartor, den Viktualienmarkt und dem Hofbräuhaus und vielen mehr. Lassen Sie sich beeindrucken vom Königsplatz und dem Kunstareal mit seiner 5000 Jahren Kunst und Kulturgeschichte. Die „nörlichste Stadt Italiens“ hat Ihnen einiges zu bieten und nach der Tour stellen Sie fest, ich komme wieder. Dauer: ± 3 Std. 84,- €

Biergeschichten-Tour

Lassen Sie sich von uns auf eine unterhaltsame Reise mit dem Segway durch die Münchner Biergeschichte entführen. München ist die Welthauptstadt des Bieres, Heim der Brauereien, der Biergärten, Bierkeller und des legendären Oktoberfestes. Von unseren ortskundigen Guides erfahren Sie alles Wichtige über die großen Brauereien und die Geschichte des Oktoberfest. Wir klären Sie auf über Weißbier, Starkbier und Münchner Hell. Sie werden Dinge erfahren, die kaum ein Münchner weiß: Warum die Russnmaß Russnmaß heisst, wie Weißbier den bayerischen Staat vor dem Bankrott rettete, was die Olympischen Spiele der Neuzeit mit dem Oktoberfest zu tun haben oder welche berühmte Persönlichkeit Aushilfsarbeiten auf dem Oktoberfest erledigte. Highlights dieser Tour sind u.a. der Biergarten am Chinesischen Turm, Isarhochufer, Hofbräuhaus, Max-Joseph-Platz, Oper, Löwenbräukeller, Königsplatz, Bierbrunnen, Odeonsplatz, und vieles mehr..... Dauer: ± 3 Std. 84,- €

Teilnahmevoraussetzungen: Segway-Fahrer müssen mindestens 14 Jahre alt sein.

Ansonsten sind zum Segway-Fahren sind keine besonderen Fähigkeiten notwendig. Der Tourteilnehmer sollte in der Lage sein, ohne fremde Hilfe auf den Segway aufzusteigen (Höhe 21 cm), was in etwa der Fähigkeit entspricht, ohne fremde Hilfe oder Geländer eine Treppe zu besteigen. Das Fahren des Segway unter Alkoholeinfluss oder sonstigen Drogen ist nicht gestattet. Auf Wunsch stellen wir ihnen kostenfrei einen Helm zur Verfügung. Sollten sich für Ihre gebuchte Tour weniger als 2 Teilnehmer anmelden, wird diese Tour ca. 12 Stunden vor Tourbeginn per Telefon oder E-mail abgesagt. Wir bitten Sie dahingehend um ihr Verständnis.

Was ist bei schlechtem Wetter? Bitte beachten Sie, dass unsere Touren bei Nieselregen oder Schauerwetter uneingeschränkt stattfinden. Wir gehen davon aus, dass sich jeder der eine Outdoortour plant, sich auch über die Wetterrisiken einer solchen Tour im Klaren ist und z. B. bei Niesel- oder Schauerwetter auch mit der entsprechenden Kleidung ausgerüstet zur Tour anreist. Schlechtes Wetter ist in erster Linie eine Frage der richtigen Kleidung. Die Erfahrung hat gezeigt, dass unseren Gästen das Segway-Fahren auch bei Regen Spaß macht, besonders dann, wenn die Wege frei sind und zahlreiche Pfützen zum "Durchrauschen" einladen.

Über den Anbieter

Seg-to-rent GmbH

Artur-Kutscher-Platz 2a
80802 München

 [Route planen](#)

Weitere Informationen

Telefon: +49 8974566448

E-Mail: info@seg-to-rent.de


Internet: <https://www.seg-to-rent.de/>



Anfahrt

Von: 75417 Mühlacker-Lomersheim, Deutschland

Nach: Artur-Kutscher-Platz 2A, 80802 München, Deutschland

 2 Stunden, 49 Minuten (262 km)


[Auf Google Maps ansehen](#) 

 Auf **Im Hagen** nach **Osten** Richtung **Turmstraße** starten

1 Minute (24 m)

 **Rechts** abbiegen auf **Turmstraße**


1 Minute (0,2 km)

 Nach **links** abbiegen, um auf **Turmstraße** zu bleiben

1 Minute (0,5 km)

 **Rechts** abbiegen auf **Illinger Str.**

1 Minute (0,3 km)

 Nach **links** abbiegen, um auf **Illinger Str.** zu bleiben

1 Minute (78 m)

↑ Weiter auf **Pinacher Str.**
1 Minute (0,9 km)

I→ Weiter auf **K4504**
2 Minuten (1,7 km)

↪ **Rechts** abbiegen auf **L1125**
1 Minute (0,5 km)

↑ Weiter auf **Großglattbacher Str./L1125**
1 Minute (0,6 km)

↶ **Links** abbiegen auf **Hauptstraße**
1 Minute (0,6 km)

↑ Weiter auf **L1134**
1 Minute (0,6 km)

↑ Weiter auf **Mühlackerstraße/L1134**
1 Minute (0,4 km)

↻ Im Kreisverkehr **zweite** Ausfahrt nehmen, um auf **Mühlackerstraße** zu bleiben
1 Minute (0,3 km)

↑ Weiter auf **Weiherstraße**
2 Minuten (2,1 km)

↑ Weiter auf **L1134**
1 Minute (0,7 km)

↑ Weiter auf **Pforzheimer Str./L1134**
Den Kreisverkehr passieren
2 Minuten (1,7 km)

↪ **Rechts** abbiegen auf **Leonberger Str.**
2 Minuten (1,3 km)

↑ Weiter auf **L1134**
3 Minuten (3,0 km)

↑ **Links** abbiegen auf **A8** Richtung **Stuttgart**

2 Stunden, 8 Minuten (219 km)

↱ Leicht **rechts** abbiegen auf **A99**
11 Minuten (18,5 km)

↑ Am Autobahnkreuz **München-Nordrechts** halten und den Schildern **A9** folgen
4 Minuten (6,2 km)

↑ Die Auffahrt Richtung **München-Schwabing/Mittlerer Ring O/Messe / ICM** nehmen
1 Minute (0,6 km)

↯ Auf **Schenkendorfstraße/B2R** fahren
Weiter auf B2R
1 Minute (1,0 km)

↑ Ausfahrt Richtung **Schwabing**
1 Minute (0,3 km)

↶ **Links** abbiegen auf **Biedersteiner Str.**
2 Minuten (0,6 km)

↷ **Rechts** abbiegen auf **Gohrenstraße**
Das Ziel befindet sich auf der linken Seite.
1 Minute (0,2 km)
