

Barfußpfad Bad Sobernheim - Deutschlands ältesten Barfußpfad 10%

📍 55566 Bad Sobernheim



Ihr Kartenvorteil

Sie erhalten bei Vorlage der SWM Vorteilskarte **10% Ermäßigung auf alle Jahreskarten** für den Barfußpfad.

Beschreibung

UNSER BARFUSSPFAD - MITTEN IM NAHELAND - SEIT 1992

Seien Sie einer von über 100.000 Gästen, die jährlich Deutschlands ältesten Barfußpfad auf seiner 3,5 km langen Strecke bewältigen. Bereits seit 1992 lädt unser Barfußpfad Alt und Jung zum Verweilen ein. Die Strecke wird jährlich gepflegt und regelmäßig erweitert. Für Kinder wird ein buntes Programm geboten.

Über den Anbieter

Ferienregion Nahe-Glan
Touristinformation Bad Sobernheim

Staudernheimer Str. 90
55566 Bad Sobernheim

📍 [Route planen](#)

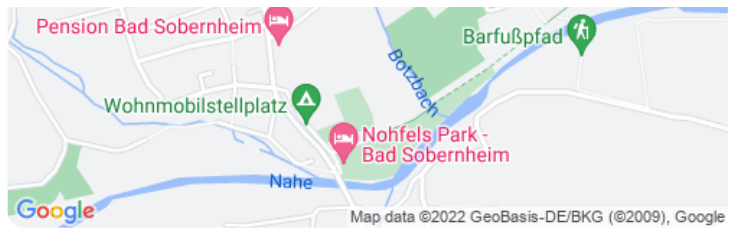


Weitere Informationen

Telefon: +49 6751 856 9292

E-Mail: barfusspfad@vg-nahe-glan.de


Internet: <https://www.barfusspfad.com>



Anfahrt


Von: 75417 Mühlacker-Lomersheim, Deutschland


Nach: L232 26, 55566 Bad Sobernheim, Deutschland


 2 Stunden, 16 Minuten (200 km)


[Auf Google Maps ansehen](#) 


 Auf **Im Hagen** nach **Westen** Richtung **Klotzbergstraße** starten
1 Minute (0,1 km)


 **Rechts** abbiegen auf **Klotzbergstraße**
2 Minuten (0,7 km)

 Weiter auf **Dresdner Str.**
1 Minute (92 m)

 Im Kreisverkehr **erste** Ausfahrt (**Mühlackerstraße**) nehmen
1 Minute (0,1 km)

 Weiter auf **Lomersheimer Str.**
1 Minute (0,4 km)

 Weiter auf **Unterm Berg**
1 Minute (0,4 km)

 Weiter auf **Enzstraße**
2 Minuten (0,6 km)

 **Links** abbiegen auf **Pforzheimer Str./B10** (Schilder nach **Pforzheim**)
Weiter auf B10

10 Minuten (7,4 km)

↗ **Rechts** abbiegen auf **A8**

18 Minuten (26,9 km)

↗ Am Autobahnkreuz **41-Dreieck Karlsruhe** **rechts** halten und den Schildern **A5** in Richtung **Frankfurt/Mannheim/Landau (Pfalz)/Karlsruhe** folgen

22 Minuten (37,5 km)

↗ Bei Ausfahrt **A6** Richtung **A61/Mannheim/Koblenz/Saarbrücken** fahren

5 Minuten (7,7 km)

↗ Am Autobahnkreuz **30-Dreieck Hockenheim** **rechts** halten und den Schildern **61** in Richtung **Koblenz/Saarbrücken/Ludwigshafen/Speyer** folgen

1 Minute (1,5 km)

↑ Weiter auf **A61**

55 Minuten (88,6 km)

↗ Am Autobahnkreuz **51-Bad Kreuznach** **rechts** halten und den Schildern **B41** in Richtung **Bad Kreuznach/Idar-Oberstein/Langenlonsheim/Gensingen/B50** folgen

1 Minute (0,9 km)

↑ Weiter auf **B41**

15 Minuten (22,9 km)

↗ Ausfahrt Richtung **Bad S.-Steinhardt/Flugplatz Domberg/Freilichtmuseum/Barfußpfad**

1 Minute (0,2 km)

↑ Weiter auf **Steinhardter Str.**

1 Minute (53 m)

↑ Weiter auf **Kreuznacher Str.**

1 Minute (0,6 km)

↑ Weiter auf **L233**

2 Minuten (2,1 km)

↗ Auf **Steinhardter Str./L233** fahren

1 Minute (0,5 km)

↻ Im Kreisverkehr zweite Ausfahrt (**Steudenheimer Str.**) nehmen

im Kreisverkehr **zweite** Ausfahrt (**Staudernheimer Str.**) nehmen

1 Minute (0,3 km)

Powered by Google, ©2025 Google
