

# Speicherstadtmuseum Hamburg - Welterbe Hamburgs

SPEZIAL

📍 20457 Hamburg



## Ihr Kartenvorteil

Für den Eintritt in das Speicherstadtmuseum gelten folgende Entgelte:

Erwachsene: **4 € (statt 5 €)**

Studenten / Auszubildende: **3 € (statt 3,50 €)**

Kinder: **2 € (statt 2,50 €)**

Bitte legen Sie die SWM Vorteilskarte an der Kasse vor.

## Beschreibung

Hamburgs Welterbe entdecken! Im authentischen Rahmen des Speicherblocks L von 1888 zeigt das Speicherstadtmuseum, wie die Quartiersleute (Lagerhalter) früher Importgüter wie Kaffee, Kakao oder Kautschuk in der Speicherstadt gelagert, bemustert und veredelt haben. Weitere zentrale Themen sind der Tee- und Kaffeehandel sowie die Baugeschichte der Speicherstadt, die mit zahlreichen historischen Fotos und Plänen vorgestellt wird. Auch Kinder haben hier viel Spaß, weil sie viele Dinge anfassen dürfen und sie „Kalle, der kleine Quartiersmann“ mit einer Rallye durch das Museum führt.

Öffnungszeiten:

Mo. - Fr. 10 - 17 Uhr

Sa./So. u. Feiertage 10 - 18 Uhr,

Mo – So 10-17 Uhr (Nov. - Feb.)

Highlights:

- Öffentliche Rundgänge „Speicherstadt – Hamburgs Welterbe“

- Familienführungen „Speicherstadt – Die Entdeckertour für Kinder“.

- Museumscafé „Kaffeeklappe“.

## Über den Anbieter

### Speicherstadtmuseum Hamburg

Am Sandtorkai 36  
20457 Hamburg

 [Route planen](#)

### Weitere Informationen

Telefon: +49 40 32 11 91

Faxnummer: +49 40 32 13 50

E-Mail: [info@speicherstadtmuseum.de](mailto:info@speicherstadtmuseum.de)

Internet: <https://www.speicherstadtmuseum.de>



## Anfahrt

Von: 75417 Mühlacker-Lomersheim, Deutschland

Nach: Am Sandtorkai 36, 20457 Hamburg, Deutschland

 6 Stunden, 57 Minuten (660 km)

[Auf Google Maps ansehen](#) 

**➔** Auf **Im Hagen** nach **Westen** Richtung **Klotzbergstraße** starten  
1 Minute (0,1 km)

---


**↪** **Rechts** abbiegen auf **Klotzbergstraße**  
2 Minuten (0,7 km)

---


**↑** Weiter auf **Dresdner Str.**

1 Minute (92 m)


---

 Im Kreisverkehr **erste** Ausfahrt (**Mühlackerstraße**) nehmen  
1 Minute (0,1 km)


---

 Weiter auf **Lomersheimer Str.**  
1 Minute (0,4 km)

---

 Weiter auf **Unterm Berg**  
1 Minute (0,4 km)


---

 Weiter auf **Enzstraße**  
2 Minuten (0,6 km)


---

 **Links** abbiegen auf **Pforzheimer Str./B10** (Schilder nach **Pforzheim**)  
Weiter auf B10  
10 Minuten (7,4 km)


---

 **Rechts** abbiegen auf **A8** Richtung **Karlsruhe**  
18 Minuten (26,9 km)


---

 Am Autobahnkreuz **41-Dreieck Karlsruherechts** halten und den Schildern **A5** in Richtung **Frankfurt/Mannheim/Landau (Pfalz)/Karlsruhe** folgen  
1 Stunde, 3 Minuten (105 km)


---

 Am Autobahnkreuz **26-Darmstädter Kreuzrechts** halten und den Schildern **A5** in Richtung **Hannover/Dortmund/Frankfurt/Darmstadt** folgen  
1 Minute (1,2 km)


---

 Weiter auf **A5**  
1 Stunde, 27 Minuten (146 km)


---

 **Links** halten und auf **A5** bleiben  
2 Minuten (2,5 km)

---

 Auf **A7** fahren  
3 Stunden, 30 Minuten (345 km)

---

 Am Autobahnkreuz **37-Dreieck Horster** den Schildern **A1** in Richtung **Lübeck/Berlin/Hamburg** folgen  
1 Minute (1,1 km)

---

↑ Die Auffahrt auf **A1** nehmen  
9 Minuten (14,4 km)

---

↑ **Links** halten, weiter auf **A255** und der Beschilderung für **HH-Centrum/HH-Veddel/HH-Georgswerder/B4/B75** folgen  
2 Minuten (3,3 km)

---

↑ Weiter auf **B4/B75**  
2 Minuten (1,3 km)

---

↙ Leicht **links** abbiegen Richtung **B4**  
1 Minute (0,1 km)

---

↙ **Links** abbiegen auf **B4**  
4 Minuten (2,4 km)

---

↙ **Links** abbiegen auf **Dovenfleet**  
1 Minute (0,3 km)

---

↙ **Links** abbiegen auf **Bei St. Annen/Kornhausbrücke**  
Weiter auf Bei St. Annen  
1 Minute (0,3 km)

---

↘ **Rechts** abbiegen auf **Am Sandtorkai**  
Das Ziel befindet sich auf der rechten Seite  
2 Minuten (0,7 km)

---