

pinup in Koblenz- Bowling room Koblenz GmbH

📍 56072 Koblenz



Ihr Kartenvorteil

Karteninhaber erhalten folgenden Vorteil bei ihrem Besuch im pinup:

2 für 1 Bowling

Zwei Einheiten spielen, eine bezahlen (zzgl. Bowling-Leihschuhe).

Eine Einheit = 55 Minuten. Gültig von Montag - Donnerstag (ausgeschlossen November/Dezember/Januar). Nur ein Gutschein pro Tag/Person. Nicht kombinierbar mit anderen Aktionen und Gutscheinen. Keine Barauszahlung.

Beschreibung

Seit Eröffnung im Oktober 2009 ist das pinup schnell zum Hotspot der Region geworden. Vollklimatisiert auf über 3.200 m² bietet die Eventlocation 22 moderne Bowlingbahnen, Billardtische und Dartanlagen. Der beeindruckende Bar- und Coaktailbereich, sowie das exklusive Restaurant mit Außenterrasse laden zu einem entspannten Abend ein. Ein ständig wechselndes Programm und Spitzen-Events sorgen für zusätzliche Abwechslung und Stimmung.

Absolut umwerfend! Wir freuen uns auf Ihren Besuch!

Über den Anbieter

pinup Koblenz GmbH

Im Metternicher Feld 24

56072 Koblenz

📍 Route planen



Weitere Informationen

Telefon: +49 261 92221050

Internet: <https://www.pinup-koblenz.de>



Buchungsinformation

Telefon: +49 261 92221050

Internet: <https://www.pinup-koblenz.de>

Anfahrt


Von: 75417 Mühlacker-Lomersheim, Deutschland


Nach: Im Metternicher Feld 24, 56072 Koblenz, Deutschland


 2 Stunden, 50 Minuten (250 km)


[Auf Google Maps ansehen](#) 


 Auf **Im Hagen** nach **Westen** Richtung **Klotzbergstraße** starten
1 Minute (0,1 km)

 **Rechts** abbiegen auf **Klotzbergstraße**
2 Minuten (0,7 km)

 Weiter auf **Dresdner Str.**
1 Minute (92 m)

 Im Kreisverkehr **erste** Ausfahrt (**Mühlackerstraße**) nehmen
1 Minute (0,1 km)

 Weiter auf **Lomersheimer Str.**
1 Minute (0,4 km)

 Weiter auf **Unterm Berg**
1 Minute (0,4 km)

➔ weiter auf **Enzstraße**
2 Minuten (0,6 km)

↶ **Links** abbiegen auf **Pforzheimer Str./B10** (Schilder nach **Pforzheim**)
Weiter auf B10
10 Minuten (7,4 km)

↗ **Rechts** abbiegen auf **A8** Richtung **Karlsruhe**
18 Minuten (26,9 km)

↗ Am Autobahnkreuz **41-Dreieck Karlsruherechts** halten und den Schildern **A5** in Richtung **Frankfurt/Mannheim/Landau (Pfalz)/Karlsruhe** folgen
22 Minuten (37,5 km)

↗ Bei Ausfahrt **A6** Richtung **A61/Mannheim/Koblenz/Saarbrücken** fahren
5 Minuten (7,7 km)

↗ Am Autobahnkreuz **30-Dreieck Hockenheimrechts** halten und den Schildern **61** in Richtung **Koblenz/Saarbrücken/Ludwigshafen/Speyer** folgen
1 Minute (1,5 km)

↑ Weiter auf **A61**
1 Stunde, 41 Minuten (161 km)

↗ Bei Ausfahrt **38-Ko-Metternich** Richtung **Winningen** fahren
1 Minute (0,4 km)

↶ **Links** abbiegen auf **L52**
4 Minuten (4,1 km)

↗ **Rechts** abbiegen auf **Aachener Str.**
1 Minute (0,3 km)

↑ Weiter auf **Rübenacher Str.**
1 Minute (0,4 km)

↻ Im Kreisverkehr **dritte** Ausfahrt (**Metternicher Weg**) nehmen
1 Minute (0,4 km)

↑ **Metternicher Weg** verläuft leicht nach **rechts** und wird zu **Im Metternicher Feld**
1 Minute (0,2 km)

 **Rechts** abbiegen

1 Minute (78 m)

Powered by Google, ©2025 Google
