

# Action, Fun und Abenteuer im Freizeit-Land Geiselwind in Bayern gültig ab 29.03.2025

4 €

📍 96160 Geiselwind



## Ihr Kartenvorteil

Sie erhalten bei Vorlage Ihrer SWM Vorteilskarte vor Ort an der Kasse eine Ermäßigung von **4 Euro pro Person** auf den Normalpreis für max. 4 Personen. Nicht kombinierbar mit anderen Aktionen.

## Beschreibung

Das Freizeit-Land erschafft aus alter Tradition ein Wunderland voller Abenteuer und neuem Glanz. Der Park lässt die Zeit nicht stillstehen und passt sich dem Modernen an. Action, Fun und Abenteuer in Bayerns bestem Themenpark. 7 Achterbahnen, darunter die neue Familienachterbahn Taka Waka und 120 weitere Attraktionen, Shows und Tiere laden zu einem unvergesslichen Tag für die ganze Familie ein. Wem das Abenteuer im Park nicht reicht, der kann ab dieser Saison auch in unserem neuen und eigenen „Seaside Resort“ übernachten.

## Über den Anbieter

### Freizeit-Land Geiselwind

Wiesentheider Str. 25

96160 Geiselwind

📍 [Route planen](#)

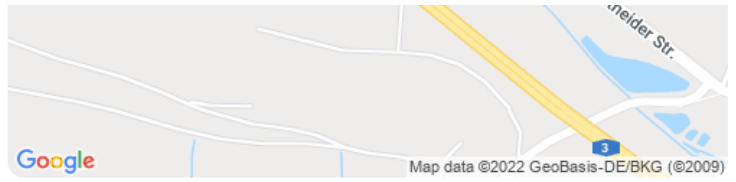


## Weitere Informationen

Telefon: +49 9556 92110

E-Mail: [info@freizeit-land.de](mailto:info@freizeit-land.de)


Internet: <https://freizeit-land.de/>



## Anfahrt


Von: 75417 Mühlacker-Lomersheim, Deutschland

Nach: Wiesentheider Str. 22, 96160 Geiselwind, Deutschland


 2 Stunden, 14 Minuten (202 km)

[Auf Google Maps ansehen](#) 


---

 Auf **Im Hagen** nach **Osten** Richtung **Turmstraße** starten  
1 Minute (0,2 km)


---

 **Links** abbiegen auf **Wolfgangweg**  
1 Minute (0,6 km)


---

 Nach **rechts** abbiegen, um auf **Wolfgangweg** zu bleiben  
1 Minute (84 m)


---

 **Links** abbiegen auf **Illinger Str.**  
1 Minute (0,4 km)


---

 Im Kreisverkehr geradeaus nach **K4505** fahren  
3 Minuten (3,2 km)


---

 **Links** abbiegen auf **K4507**  
1 Minute (1,0 km)

---

 **Rechts** abbiegen auf **B10** (Schilder nach **Stuttgart**)  
20 Minuten (21,5 km)

---

 Bei Ausfahrt **A81** Richtung **Heilbronn** fahren  
23 Minuten (37,8 km)

- 
- ↑ Leicht **rechts** abbiegen auf die Auffahrt nach **A81**  
1 Minute (0,4 km)
- 
- ↑ **Links** halten, weiter auf **A81** und der Beschilderung für **Würzburg** folgen  
38 Minuten (65,0 km)
- 
- ↑ Weiter auf **A81**  
10 Minuten (17,2 km)
- 
- ↑ Am Autobahnkreuz **1-Dreieck Würzburg-West** den Schildern **A3** folgen  
33 Minuten (51,9 km)
- 
- ↑ Die Ausfahrt nehmen  
1 Minute (0,3 km)
- 
- ↪ **Rechts** abbiegen  
1 Minute (0,2 km)
- 
- ↑ Geradeaus  
1 Minute (0,3 km)
- 
- ↑ **Links** halten und weiter Richtung **Schlüsselfelder Str.**  
1 Minute (30 m)
- 
- ↶ **Links** abbiegen auf **Schlüsselfelder Str.**  
1 Minute (0,6 km)
- 
- ↑ Weiter auf **Marktpl.**  
1 Minute (83 m)
- 
- ↑ Weiter auf **Wiesentheider Str.**  
1 Minute (1,4 km)
-