


FORT FUN Abenteuerland - Sommeraktion 2025 gültig vom 05.07.2025 **8€**

📍 59909 Bestwig-Wasserfall



Ihr Kartenvorteil

Sie erhalten im Aktionszeitraum vom **05.07. - 24.08.2025** einen **Sonderrabatt von 8 € pro Gast ab einer Körpergröße von 150 cm. Legen Sie bitte Ihre SWM Vorteilskarte an der Tageskasse vor.**

Das Angebot gilt für 2 Erwachsene, max. 3 Kinder. erhalten einen Preisvorteil von je 4 €. Das Angebot ist nicht mit anderen Angeboten kombinierbar. Bitte beachten Sie die Ruhetage auf www.FORTFUN.de!

Beschreibung

FORT FUN Abenteuerland – Erlebt neue Abenteuer

Erlebt neue Abenteuer! Der Sauerländer Freizeitpark begeistert euch mit einer gelungenen Mischung aus Adrenalin-Kicks und erholsamen Momenten. In malerischer Natur bietet euch das FORT FUN Abenteuerland vielseitige Attraktionen, humorvolle Shows und spannende Events. Spaß und Action für Jung und Junggebliebene hält das Tal von Yakari mit großer Schlauchboot-Wasserrutsche, abenteuerlicher Pferdereitbahn und unserer Neuheit 2025 „Großer Adlers freier Flug“ bereit. Bleibt doch länger! In den 24 Ferienhäusern des FORT FUN Abenteuerlands übernachtet ihr zudem direkt am Park. Wählt zwischen klassischen Basic-Blockhäusern, coolen Trapper und modernen Family-Plus-Häusern mit eigenem Grillplatz! Für den Rabatt bitte an der Tageskasse melden.



Über den Anbieter

FORT FUN Abenteuerland

Fort Fun



59909 Bestwig-Wasserfall

 [Route planen](#)

Weitere Informationen

Telefon: +49 2905 810

Faxnummer: +49 2905 81118

E-Mail: post@FORTFUN.de


Internet: <https://www.FORTFUN.de>



Anfahrt

Von: 75417 Mühlacker-Lomersheim, Deutschland

Nach: FORT FUN Abenteuerland, Aurorastraße 50, 59909 Bestwig, Deutschland

 4 Stunden, 7 Minuten (341 km)

[Auf Google Maps ansehen](#) 

 Auf **Im Hagen** nach **Westen** Richtung **Klotzbergstraße** starten


1 Minute (0,1 km)

 **Rechts** abbiegen auf **Klotzbergstraße**

2 Minuten (0,7 km)

 Weiter auf **Dresdner Str.**

1 Minute (92 m)

 Im Kreisverkehr **erste** Ausfahrt (**Mühlackerstraße**) nehmen

1 Minute (0,1 km)

 Weiter auf **Lomersheimer Str.**

1 Minute (0,4 km)

 Weiter auf **Unterm Berg**

1 Minute (0,4 km)

-
- ➔ Weiter auf **Enzstraße**
2 Minuten (0,6 km)
-
- ↶ **Links** abbiegen auf **Pforzheimer Str./B10** (Schilder nach **Pforzheim**)
Weiter auf B10
10 Minuten (7,4 km)
-
- ↗ **Rechts** abbiegen auf **A8** Richtung **Karlsruhe**
18 Minuten (26,9 km)
-
- ↗ Am Autobahnkreuz **41-Dreieck Karlsruherechts** halten und den Schildern **A5** in Richtung **Frankfurt/Mannheim/Landau (Pfalz)/Karlsruhe** folgen
1 Stunde, 3 Minuten (105 km)
-
- ↗ Am Autobahnkreuz **26-Darmstädter Kreuzrechts** halten und den Schildern **A5** in Richtung **Hannover/Dortmund/Frankfurt/Darmstadt** folgen
1 Minute (1,2 km)
-
- ↑ Weiter auf **A5**
41 Minuten (70,8 km)
-
- ↗ Die Ausfahrt nach **A45** nehmen
6 Minuten (9,4 km)
-
- ↗ Am Autobahnkreuz **33-Gießener Südkreuzrechts** halten und den Schildern **A485** in Richtung **Marburg/Gießen/Linden** folgen
9 Minuten (14,5 km)
-
- ↑ **Links** halten und weiter auf **B3**
5 Minuten (9,4 km)
-
- ↑ Weiter auf **B3**
11 Minuten (18,6 km)
-
- ↗ Ausfahrt **B62** Richtung **Korbach/Frankenberg/Biedenkopf**
1 Minute (0,5 km)
-
- ↑ Weiter auf **B62**
3 Minuten (3,0 km)
-
- ↶ **Links** abbiegen auf **Biedenkopfer Str./B62**

Weiter auf B62

3 Minuten (2,1 km)



Im Kreisverkehr **erste** Ausfahrt (**B252**) nehmen

10 Minuten (13,2 km)



Links auf die Auffahrt nach **B236** abbiegen

1 Minute (0,3 km)



Im Kreisverkehr geradeaus nach **B236** fahren

7 Minuten (7,2 km)



Rechts abbiegen auf **B236/B253**

2 Minuten (1,6 km)



Im Kreisverkehr **zweite** Ausfahrt (**B236**) nehmen

29 Minuten (27,1 km)



Weiter auf **Haarfelder Str./B480**

Den Kreisverkehr passieren

1 Minute (0,8 km)



Im Kreisverkehr **dritte** Ausfahrt (**L740**) nehmen

4 Minuten (4,6 km)



Weiter auf **Bergfreiheit/L740**

2 Minuten (1,8 km)



Weiter auf **L740**

1 Minute (0,5 km)



Weiter auf **Hochsauerlandstraße/L740**

2 Minuten (1,7 km)



Weiter auf **Inselstraße**

1 Minute (0,7 km)



Rechts abbiegen auf **K48**

2 Minuten (1,4 km)



Weiter auf **Krauseholz/K48**

2 Minuten (1,6 km)

↑ Weiter auf **Zur Halsmecke**
1 Minute (0,1 km)

↑ Weiter auf **Elpetalstraße**
1 Minute (0,4 km)

↑ Weiter auf **K16**
1 Minute (0,2 km)

↶ **Links** abbiegen auf **K46**
2 Minuten (1,7 km)

↑ Weiter auf **Bergmannsweg/K46**
1 Minute (0,3 km)

↑ Weiter auf **Sengershausen**
1 Minute (0,2 km)

↑ Weiter auf **K46**
2 Minuten (1,6 km)

↷ **Rechts** abbiegen auf **K71**
1 Minute (1,3 km)

↑ Weiter auf **Aurorastraße/K71**
1 Minute (0,7 km)

↑ Weiter auf **K71**
1 Minute (0,6 km)

↑ Weiter auf **Aurorastraße/K71**
1 Minute (0,1 km)

↷ **Rechts** abbiegen
Das Ziel befindet sich auf der rechten Seite
1 Minute (12 m)

