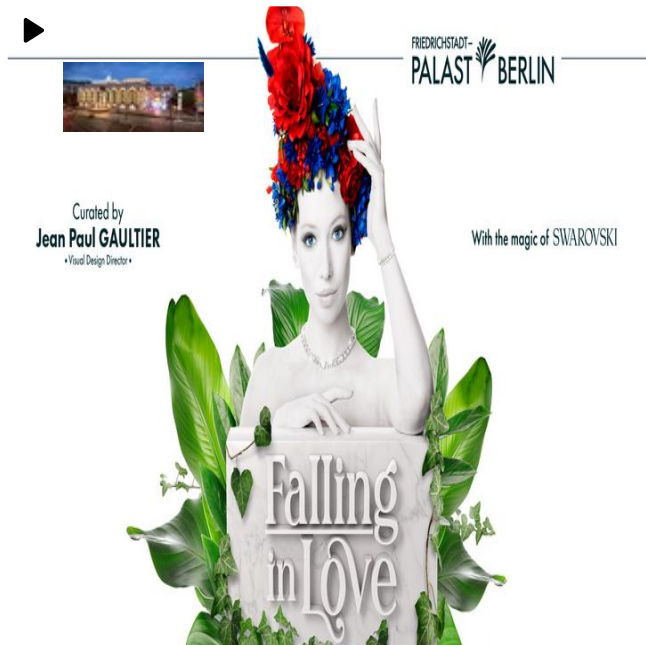


FALLING IN LOVE im Friedrichstadt-Palast Berlin 10 %

📍 10117 Berlin



Ihr Kartenvorteil

Sie erhalten einen **Preisnachlass von 10 %** für alle FALLING | IN LOVE Grand Show Vorstellungen in den Preiskategorien 1+ bis 4. Das Angebot gilt nach Verfügbarkeit für alle FALLING | IN LOVE Grand Show Vorstellungen ab dem 21. September 2023. Es gilt nicht für Sonderveranstaltungen, nicht zwischen dem 24. - 31.12.2023 und ist nicht mit anderen Rabatten kombinierbar. Änderungen vorbehalten.

Buchen Sie online [hier](#), der Rabatt wird automatisch im Warenkorb abgezogen oder telefonisch unter 030 / 2326 2326 mit dem Stichwort "Energie".

Beschreibung

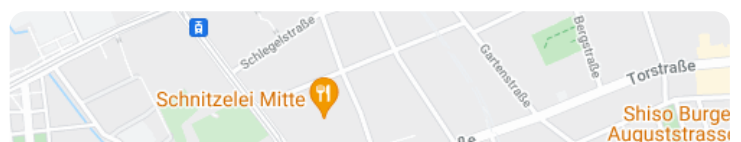
Willkommen in Berlins Nummer 1 für strahlendes Entertainment!

Der Friedrichstadt-Palast ist die meistbesuchte Bühne Deutschlands. Die New York Times bezeichnet die Shows als „Must-see“ bei jedem Berlin-Besuch. Über 100 Künstlerinnen und Künstler auf der größten Theaterbühne der Welt, ein unvergessliches Erlebnis.

Die Grand Show FALLING | IN LOVE ist eine blühende Fantasie. So traumhaft wie sie wahr sein könnte. Tauchen Sie mit uns in ein Farbenmeer voller Lebenslust – kuratiert vom Pariser Stardesigner Jean Paul GAULTIER. Erleben Sie Berlins strahlendstes Show-Juwel – with the magic of Swarovski.

Fotorechte: Friedrichstadt-Palast

Über den Anbieter



Friedrichstadt-Palast Berlin

Friedrichstr. 107

10117 Berlin

[Route planen](#)

Weitere Informationen

Telefon: +49 30 2326 2326

E-Mail: tickets@palast.berlin

Internet: <https://www.palast.berlin>

Buchungsinformation

Telefon: +49 30 2326 2326

Internet: <https://fsp-webshop.comfortticket.de/de/tickets/falling-in-love/?promotion=Energie>

Anfahrt


Von: 75417 Mühlacker-Lomersheim, Deutschland

Nach: Friedrichstraße 107, 10117 Berlin, Deutschland

 6 Stunden, 53 Minuten (646 km)

[Auf Google Maps ansehen](#) 

 Auf **Im Hagen** nach **Osten** Richtung **Turmstraße** starten
1 Minute (0,2 km)

 **Links** abbiegen auf **Wolfgangweg**
1 Minute (0,6 km)

 Nach **rechts** abbiegen, um auf **Wolfgangweg** zu bleiben



1 Minute (84 m)

↶ **Links** abbiegen auf **Illinger Str.**

1 Minute (0,4 km)

↻ Im Kreisverkehr geradeaus nach **K4505** fahren

3 Minuten (3,2 km)

↶ **Links** abbiegen auf **K4507**

1 Minute (1,0 km)

↷ **Rechts** abbiegen auf **B10** (Schilder nach **Stuttgart**)

20 Minuten (21,5 km)

↑ Bei Ausfahrt **A81** Richtung **Heilbronn** fahren

23 Minuten (37,8 km)

↑ Leicht **rechts** abbiegen auf die Auffahrt nach **A6**

1 Minute (0,4 km)

↑ **Rechts** halten, Beschilderung in Richtung **Nürnberg/A6** folgen und weiter auf **A6**

1 Stunde, 35 Minuten (151 km)

↑ Am Autobahnkreuz **60-Kreuz Nürnberg-Ost** **rechts** halten und den Schildern **A9** in Richtung **Berlin** folgen

6 Minuten (7,7 km)

↑ Ausfahrt **A9** Richtung **Berlin/Dresden/Bayreuth**

1 Minute (1,3 km)

↑ Weiter auf **A9**

3 Stunden, 36 Minuten (373 km)

↑ Weiter auf **A10**

6 Minuten (9,7 km)

↑ **Rechts** halten, weiter auf **A115** und der Beschilderung für **Berlin-Zentrum/Berlin-Zehlendorf/Potsdam-Zentrum** folgen

10 Minuten (17,2 km)

↑ An der Anschlussstelle **4-Kreuz Zehlendorf** **rechts** halten

8 Minuten (10,5 km)

↑ Am Autobahnkreuz **1-Dreieck Funkturm** den Schildern **A100** in Richtung **Olympia Stadion/Hamburg/Wedding/Zentrum/Messedamm ICC** folgen
1 Minute (1,1 km)

↑ Ausfahrt Richtung **Messedamm/Messegelände ICC**
1 Minute (0,2 km)

↑ Auf **Halenseestraße** fahren
1 Minute (0,2 km)

↑ Weiter auf **Messedamm**
1 Minute (0,3 km)

↪ **Rechts** abbiegen auf **Neue Kantstraße**
3 Minuten (1,0 km)

↶ **Links** abbiegen auf **Suarezstraße**
2 Minuten (0,5 km)

↪ **Rechts** abbiegen auf **Bundesstraße 5/B2**
4 Minuten (1,6 km)

↻ Im Kreisverkehr **zweite** Ausfahrt nehmen, um auf **Bundesstraße 5/B2** zu bleiben
4 Minuten (2,0 km)

↻ Bei **Großer Sternzweite** Ausfahrt nehmen und weiter auf **Bundesstraße 5/B2**
3 Minuten (1,9 km)

↶ Nach **links** abbiegen, um auf **Bundesstraße 5/B2** zu bleiben
1 Minute (0,2 km)

↪ Nach **rechts** abbiegen, um auf **Bundesstraße 5/B2** zu bleiben
1 Minute (0,2 km)

↶ **Links** abbiegen auf **Wilhelmstraße**
1 Minute (91 m)

↪ **Rechts** abbiegen auf **Reichstager**
2 Minuten (0,6 km)

↩ **Links** abbiegen auf **Friedrichstraße/Weidendammer Brücke**

Weiter auf Friedrichstraße

1 Minute (0,2 km)

↪ **Rechts** abbiegen auf **Ziegelstraße**

Das Ziel befindet sich auf der linken Seite.

1 Minute (72 m)

Powered by Google, ©2025 Google
