

QUATSCH Comedy Club Berlin - Stand Up Comedy Show 20 %

📍 10117 Berlin



Ihr Kartenvorteil

Ihr SWM Vorteilskarte Vorteil beträgt **20 %**

Preisnachlass auf die Tickets aller Club Mix-Vorstellungen von donnerstags bis sonntags nach Verfügbarkeit an der Abendkasse des Quatsch Comedy Clubs, Friedrichstr. 107 in Berlin. Pro SWM Vorteilskarte wird der Vorteil auf alle Tickets der Familienangehörigen des Karteninhabers gewährt (max. 5. Pers.).

Beschreibung

Thomas Hermanns etablierte 2002 seinen legendären QUATSCH Comedy Club im Souterrain des Berliner Friedrichstadtpalastes - Europas größtem Revuetheater. In historischem Flair präsentiert sich das ganze Jahr über Deutschlands wohl bekannteste Stand-Up-Comedy-Show aus der Hauptstadt. Der aus dem Fernsehen bekannte "Club Mix" ist das Herzstück des Quatsch Comedy Clubs - eine gemischte Stand-Up-Comedy-Show mit wöchentlich wechselnder Besetzung. Von Donnerstag bis Sonntag präsentiert ein Moderator vier Comedians - von Newcomer bis Superstar!

Über den Anbieter

Serious fun GmbH & Co. KG

Friedrichstr. 107

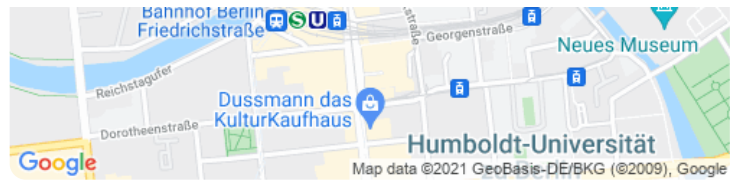
10117 Berlin

[Route planen](#)



Weitere Informationen


Internet: <https://www.quatsch-comedy-club.de/>



Anfahrt


Von: 75417 Mühlacker-Lomersheim, Deutschland


Nach: Friedrichstraße 107, 10117 Berlin, Deutschland


 6 Stunden, 55 Minuten (646 km)


[Auf Google Maps ansehen](#) 


 Auf **Im Hagen** nach **Osten** Richtung **Turmstraße** starten
1 Minute (0,2 km)


 **Links** abbiegen auf **Wolfgangweg**
1 Minute (0,6 km)


 Nach **rechts** abbiegen, um auf **Wolfgangweg** zu bleiben
1 Minute (84 m)


 **Links** abbiegen auf **Illinger Str.**
1 Minute (0,4 km)

 Im Kreisverkehr geradeaus nach **K4505** fahren
3 Minuten (3,2 km)

 **Links** abbiegen auf **K4507**
1 Minute (1,0 km)

 **Rechts** abbiegen auf **B10** (Schilder nach **Stuttgart**)
20 Minuten (21,5 km)

 Bei Ausfahrt **A81** Richtung **Heilbronn** fahren
23 Minuten (37,8 km)

 Leicht **rechts** abbiegen auf die Auffahrt nach **A6**
1 Minute (0,4 km)

↑ **Rechts** halten, Beschilderung in Richtung **Nürnberg/A6** folgen und weiter auf **A6**
1 Stunde, 35 Minuten (151 km)

↑ Am Autobahnkreuz **60-Kreuz Nürnberg-Ostrechts** halten und den Schildern **A9** in Richtung **Berlin** folgen
6 Minuten (7,7 km)

↑ Ausfahrt **A9** Richtung **Berlin/Dresden/Bayreuth**
1 Minute (1,3 km)

↑ Weiter auf **A9**
3 Stunden, 36 Minuten (373 km)

↑ Weiter auf **A10**
6 Minuten (9,7 km)

↑ **Rechts** halten, weiter auf **A115** und der Beschilderung für **Berlin-Zentrum/Berlin-Zehlendorf/Potsdam-Zentrum** folgen
10 Minuten (17,2 km)

↑ An der Anschlussstelle **4-Kreuz Zehlendorfrechts** halten
8 Minuten (10,5 km)

↑ Am Autobahnkreuz **1-Dreieck Funkturm** den Schildern **A100** in Richtung **Olympia Stadion/Hamburg/Wedding/Zentrum/Messedamm ICC** folgen
1 Minute (1,1 km)

↑ Ausfahrt Richtung **Messedamm/Messegelände ICC**
1 Minute (0,2 km)

↑ Auf **Halenseestraße** fahren
1 Minute (0,2 km)

↑ Weiter auf **Messedamm**
1 Minute (0,3 km)

↪ **Rechts** abbiegen auf **Neue Kantstraße**
3 Minuten (1,0 km)

↶ **Links** abbiegen auf **Suarezstraße**
2 Minuten (0,5 km)

↪ **Rechts** abbiegen auf **Bundesstraße 5/B2**

4 Minuten (1,6 km)

↻ Im Kreisverkehr **zweite** Ausfahrt nehmen, um auf **Bundesstraße 5/B2** zu bleiben

4 Minuten (2,0 km)

↻ Bei **Großer Stern** die **dritte** Ausfahrt **Spreeweg** nehmen

1 Minute (0,6 km)

↑ Weiter auf **Lutherbrücke/Paulstraße**

Weiter auf Paulstraße

1 Minute (0,3 km)

↪ **Rechts** abbiegen auf **Lüneburger Str.**

1 Minute (0,6 km)

↪ **Rechts** abbiegen auf **Alt-Moabit**

1 Minute (0,4 km)

↶ **Links** abbiegen auf **Rahel-Hirsch-Straße**

1 Minute (0,2 km)

↑ Weiter auf **Hugo-Preuß-Brücke**

1 Minute (0,2 km)

↑ Weiter auf **Kapelle-Ufer**

1 Minute (0,3 km)

↶ **Links** abbiegen auf **Reinhardtstraße**

2 Minuten (0,6 km)

↪ **Rechts** abbiegen auf **Am Zirkus**

1 Minute (45 m)

↶ Nach **links** abbiegen, um auf **Am Zirkus** zu bleiben

1 Minute (0,2 km)

↶ **Links** abbiegen auf **Schiffbauerdamm**

1 Minute (47 m)

↶ An der 1. Querstraße **links** abbiegen auf **Friedrichstraße**

1 Minute (0,1 km)

↪ **Rechts** abbiegen auf **Ziegelstraße**

1 Minute (74 m)
