

LIZ - Landschaftsinformationszentrum Möhnesee

SPEZIAL

📍 59519 Möhnesee - Günne



Ihr Kartenvorteil

Bei Vorlage der SWM Vorteilskarte erhalten Sie einen **Preisnachlass von 0,50 EUR** auf den Eintrittspreis zum Besuch der Liz-Dauerausstellung.

Beschreibung

Liz ist eine Umweltbildungs- und Naturschutzeinrichtung am Möhnesee mit einer aktuellen, vielseitigen und zum "Mitmachen" anregenden Ausstellung über die Landschaft der Möhneseeeregion. Das Liz befindet sich in dem historischen Gebäude der ehemaligen Günner Mühle. Die drei Erlebnisräume Landschaft, Wasser und Wald laden die Besucher zum Entdecken und Erforschen ein. Zur Erkundung der Umgebung hält das Liz zahlreiche Angebote bereit.

Ob junge Entdecker oder erfahrene Naturfreunde – ein Besuch im Liz ist für jeden ein Erlebnis.

Über den Anbieter

**Landschaftsinformationszentrum
Wasser und Wald Möhnesee e.V.**

Brüningser Straße 2

59519 Möhnesee - Günne

📍 [Route planen](#)



Weitere Informationen

Telefon: +49 2924 84110

Faxnummer: +49 2924 859562

E-Mail: post@liz.de


Internet: <https://www.liz.de/>



Anfahrt


Von: 75417 Mühlacker-Lomersheim, Deutschland


Nach: Brüningser Str. 2, 59519 Mönesee, Deutschland


 4 Stunden, 42 Minuten (395 km)


[Auf Google Maps ansehen](#) 


 Auf **Im Hagen** nach **Westen** Richtung **Klotzbergstraße** starten
1 Minute (0,1 km)


 **Rechts** abbiegen auf **Klotzbergstraße**
2 Minuten (0,7 km)

 Weiter auf **Dresdner Str.**
1 Minute (92 m)

 Im Kreisverkehr **erste** Ausfahrt (**Mühlackerstraße**) nehmen
1 Minute (0,1 km)

 Weiter auf **Lomersheimer Str.**
1 Minute (0,4 km)

 Weiter auf **Unterm Berg**
1 Minute (0,4 km)

 Weiter auf **Enzstraße**
2 Minuten (0,6 km)

↩ **Links** abbiegen auf **Pforzheimer Str./B10** (Schilder nach **Pforzheim**)

Weiter auf B10

10 Minuten (7,4 km)

↑ **Rechts** abbiegen auf **A8** Richtung **Karlsruhe**

18 Minuten (26,9 km)

↑ Am Autobahnkreuz **41-Dreieck Karlsruherechts** halten und den Schildern **A5** in Richtung **Frankfurt/Mannheim/Landau (Pfalz)/Karlsruhe** folgen

1 Stunde, 3 Minuten (105 km)

↑ Am Autobahnkreuz **26-Darmstädter Kreuzrechts** halten und den Schildern **A5** in Richtung **Hannover/Dortmund/Frankfurt/Darmstadt** folgen

1 Minute (1,2 km)

↑ Weiter auf **A5**

41 Minuten (70,8 km)

↑ Die Ausfahrt nach **A45** nehmen

6 Minuten (9,4 km)

↑ Am Autobahnkreuz **33-Gießener Südkreuzrechts** halten und den Schildern **A485** in Richtung **Marburg/Gießen/Linden** folgen

9 Minuten (14,5 km)

↑ **Links** halten und weiter auf **B3**

5 Minuten (9,4 km)

↑ Weiter auf **B3**

11 Minuten (18,6 km)

↑ Ausfahrt **B62** Richtung **Korbach/Frankenberg/Biedenkopf**

1 Minute (0,5 km)

↑ Weiter auf **B62**

3 Minuten (3,0 km)

↩ **Links** abbiegen auf **Biedenkopfer Str./B62**

Weiter auf B62

3 Minuten (2,1 km)

↻ Im Kreisverkehr erste Ausfahrt (**B252**) nehmen

Im Kreisverkehr **erste** Ausfahrt (**B252**) nehmen
10 Minuten (13,2 km)

Links auf die Auffahrt nach **B236** abbiegen
1 Minute (0,3 km)

Im Kreisverkehr geradeaus nach **B236** fahren
7 Minuten (7,2 km)

Rechts abbiegen auf **B236/B253**
2 Minuten (1,6 km)

Im Kreisverkehr **zweite** Ausfahrt (**B236**) nehmen
29 Minuten (27,1 km)

Weiter auf **Haarfelder Str./B480**
25 Minuten (24,4 km)

Im Kreisverkehr **zweite** Ausfahrt (**A46**) nehmen
Teile dieser Straße können zeitweise gesperrt sein.
17 Minuten (28,0 km)

Weiter auf **A46**
7 Minuten (12,2 km)

Bei Ausfahrt **62-Neheim** auf **B7** in Richtung **Neheim/Voßwinkel/Ense/Menden** fahren
1 Minute (0,3 km)

Links abbiegen auf **L732/L745**
Weiter auf L745
5 Minuten (4,7 km)

Weiter auf **Möhnestraße**
4 Minuten (5,2 km)

Rechts abbiegen auf **Zum Weiher**
Das Ziel befindet sich auf der rechten Seite
1 Minute (0,2 km)
