

# Freilichtbühne Herdringen von Mai bis September in Arnsberg **SPEZIAL**

📍 59757 Arnsberg



## Ihr Kartenvorteil

Bei Vorlage der SWM Vorteilskarte erhalten Sie eine **Ermäßigung von 1,00 EUR pro Karte** (außer an Aktionstagen, Doppelspieltagen, Aktion "2 für 1" und Seniorenvorstellungen).

## Beschreibung

Seit 1949 bietet die Freilichtbühne in Arnsberg-Herdingen Unterhaltung. Die Spielzeit erstreckt sich von Ende Mai bis Anfang September. Auf unserer überdachten Tribühne finden rund 800 Zuschauer Platz. Entfliehen auch Sie dem Alltag für ein paar Stunden, wie über 20.000 weitere Zuschauer jährlich.

70 Jahre Freilichtbühne – weit über 100 Inszenierungen - Freilichtbühne Herdringen begeistert seit 1949

Herdringen. Sie ist ein Dauerbrenner. Die Freilichtbühne Herdringen begeistert ihre Besucher seit 70 Jahren. Mit der Spielzeit 2016 feierte sie ihre 100. Inszenierung, im Sommer 2019 ihr 70-jähriges Bestehen. Vier Generationen einiger Familien haben über Jahrzehnte ihre Rollen auf der Bühne gelebt und ihre Aufgaben im Verein mit Hingabe erfüllt: Mit Teamgeist und Hilfsbereitschaft, mit Verantwortung und Kreativität, mit Neugier und Mut. Die Eigenschaften sind heute so aktuell wie 1949. Die katholische Jugend fand sich damals unter Pater Theo Thüte zusammen. Sie beschlossen eine alte Tradition wieder aufleben zu lassen. Denn eigentlich ist die Herdringer Theatertradition bereits über 130 Jahre alt. Sie beruht auf dem Einsatz des Herdringer Lehrers Heinrich Knoche, der sich nicht nur als Mathematiker einen Namen machte, sondern mit dem Männergesangsverein auch Volksstücke auf die Bühne brachte. Der Grundstein der Herdringer Theatergeschichte war gelegt.

## Über den Anbieter



# Über den Anbieter

## Freilichtbühne Herdringen e. V.

Stiepeler Straße 15-17  
59757 Arnsberg

 [Route planen](#)

### Weitere Informationen

Telefon: +49 2932 39140

E-Mail: [karten@flbh.de](mailto:karten@flbh.de)

Internet: <https://www.flbh.de/>

### Buchungsinformation


Telefon: +49 2932 39140

E-Mail: [karten@flbh.de](mailto:karten@flbh.de)

## Anfahrt

Von: 75417 Mühlacker-Lomersheim, Deutschland

Nach: Stiepeler Str. 15, 59757 Arnsberg, Deutschland

 4 Stunden, 28 Minuten (385 km)

[Auf Google Maps ansehen](#) 

 Auf **Im Hagen** nach **Westen** Richtung **Klotzbergstraße** starten

1 Minute (0,1 km)

---

 **Rechts** abbiegen auf **Klotzbergstraße**

2 Minuten (0,7 km)


---

 Weiter auf **Dresdner Str.**


1 Minute (92 m)




---

 Im Kreisverkehr **erste** Ausfahrt (**Mühlackerstraße**) nehmen  
1 Minute (0,1 km)


---

 Weiter auf **Lomersheimer Str.**  
1 Minute (0,4 km)


---

 Weiter auf **Unterm Berg**  
1 Minute (0,4 km)


---

 Weiter auf **Enzstraße**  
2 Minuten (0,6 km)


---

 **Links** abbiegen auf **Pforzheimer Str./B10** (Schilder nach **Pforzheim**)  
Weiter auf B10  
10 Minuten (7,4 km)


---

 **Rechts** abbiegen auf **A8**  
18 Minuten (26,9 km)


---

 Am Autobahnkreuz **41-Dreieck Karlsruherechts** halten und den Schildern **A5** in Richtung **Frankfurt/Mannheim/Landau (Pfalz)/Karlsruhe** folgen  
1 Stunde, 3 Minuten (105 km)


---

 Am Autobahnkreuz **26-Darmstädter Kreuzrechts** halten und den Schildern **A5** in Richtung **Hannover/Dortmund/Frankfurt/Darmstadt** folgen  
1 Minute (1,2 km)

---

 Weiter auf **A5**  
41 Minuten (70,8 km)


---

 Die Ausfahrt nach **A45** nehmen  
1 Stunde, 25 Minuten (134 km)


---

 Bei Ausfahrt **14-Lüdenscheid** Richtung **Werdohl** fahren  
1 Minute (0,3 km)

---

 **Links** abbiegen auf **Brunscheider Str.**  
4 Minuten (3,1 km)

---

 Weiter auf **Höhenweg**

4 Minuten (4,6 km)

---

↑ Weiter auf **Nordheller Weg**

2 Minuten (1,1 km)

---

↪ **Rechts** abbiegen auf **Bahnhofstraße**

1 Minute (0,2 km)

---

↪ **Rechts** abbiegen auf **Derwentsider Str.**

1 Minute (0,6 km)

---

↑ Weiter auf **Neustadtstraße**

1 Minute (0,5 km)

---

↶ **Links** abbiegen auf **Neuenrader Str./B229**

9 Minuten (6,3 km)

---

↶ **Links** abbiegen auf **Hüttenweg**

1 Minute (0,6 km)

---

↑ Weiter auf **Balver Str.**

1 Minute (0,8 km)

---

↑ Weiter auf **Garbecker Str.**

1 Minute (0,3 km)

---

↑ Weiter auf **Im Brauke**

2 Minuten (2,4 km)

---

↻ Im Kreisverkehr **zweite** Ausfahrt nehmen

1 Minute (0,8 km)

---

↑ Weiter auf **Langenholthäuser Str.**

1 Minute (0,3 km)

---

↻ Im Kreisverkehr geradeaus nach **Am Pickhammer** fahren

1 Minute (0,8 km)

---

↑ Weiter auf **Garbecker Str./Gransau**

Weiter auf Garbecker Str.

1 Minute (1,0 km)

---

↑ Weiter auf **An d. Kormke**

1 Minute (0,4 km)

---

↻ Im Kreisverkehr **zweite** Ausfahrt (**Hönnetalstraße/B229**) nehmen

Weiter auf B229

9 Minuten (7,2 km)

---

↶ **Links** abbiegen auf **Kreisstraße**

1 Minute (0,4 km)

---

↑ Weiter auf **L544**

6 Minuten (5,9 km)

---

↑ Weiter auf **Stiepeler Str./L544**

1 Minute (0,2 km)

---

↷ **Rechts** abbiegen

Das Ziel befindet sich auf der linken Seite.

1 Minute (63 m)

---