


Berg Rad Touren - der MTB und Rennrad Spezialist

SPEZIAL

📍 45711 Datteln



Ihr Kartenvorteil

Sie erhalten bei Vorlage der SWM Vorteilskarte einen **Preisnachlass von 10 % auf alle MTB- und Rennrad- Fahrtechnikkurse und Trainings sowie auf die Tagesmiete für ein Rennrad oder Mountainbike**. Die Reservierung von Fahrrädern erfolgt ausschließlich über die Homepage www.bergradtouren.de

Bochum, Datteln/Landhotel Jammertal, Tel.: 0234 333 67 333

Beschreibung

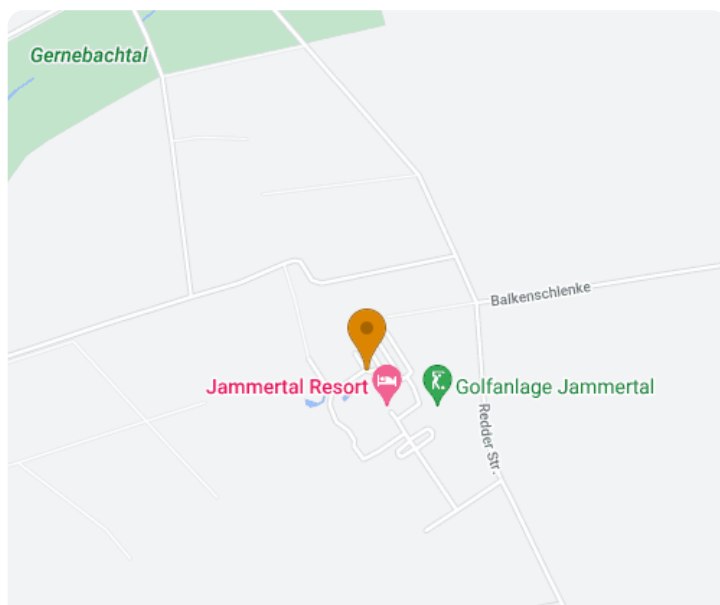
Berg Rad Touren, das heißt seit 22 Jahren Fahrspaß, Action und Naturerlebnis. In unserer MTB Schule könnt ihr MTB Fahrtechnik-Kurse in 2 Schwierigkeitsgraden besuchen. Auf den geführten MTB-Touren erlebt ihr schöne Naturlandschaften und viel Fahrspaß. Unsere Rennrad-Trainings und Gravelbike-Kurse eignen sich für alle Radsportler, die ihre Leistung und Fahrtechnik trainieren und verbessern wollen. Auf den Rennrad- Touren steht das Naturerlebnis im Vordergrund.

Über den Anbieter

Berg Rad Touren

Bikestation Am Stimberg
Redder Straße 429
45711 Datteln

📍 Route planen




Weitere Informationen

Telefon: +49 234 333 67 333

E-Mail: info@bergradtouren.de


Internet: <https://www.bergradtouren.de>



Anfahrt

Von: 75417 Mühlacker-Lomersheim, Deutschland

Nach: Redder Str. 421, 45711 Datteln, Deutschland

 4 Stunden, 45 Minuten (436 km)

[Auf Google Maps ansehen](#) 

I→ Auf **Im Hagen** nach **Westen** Richtung **Klotzbergstraße** starten

1 Minute (0,1 km)

↗ **Rechts** abbiegen auf **Klotzbergstraße**

2 Minuten (0,7 km)

↑ Weiter auf **Dresdner Str.**

1 Minute (92 m)

↻ Im Kreisverkehr **erste** Ausfahrt (**Mühlackerstraße**) nehmen

1 Minute (0,1 km)

↑ Weiter auf **Lomersheimer Str.**

1 Minute (0,4 km)

↑ Weiter auf **Unterm Berg**

1 Minute (0,4 km)

I→ Weiter auf **Enzstraße**

2 Minuten (0,6 km)

↶ **Links** abbiegen auf **Pforzheimer Str./B10** (Schilder nach **Pforzheim**)

Weiter auf B10

10 Minuten (7,4 km)

↗ **Rechts** abbiegen auf **A8**

18 Minuten (26,9 km)

↗ Am Autobahnkreuz **41-Dreieck Karlsruhe** **rechts** halten und den Schildern **A5** in Richtung **Frankfurt/Mannheim/Landau (Pfalz)/Karlsruhe** folgen

1 Stunde, 3 Minuten (105 km)

↑ Weiter auf **E35**

1 Minute (0,9 km)

↑ **E35** verläuft leicht nach **links** und wird zu **A67/E35**

13 Minuten (22,1 km)

↑ Am Autobahnkreuz **1-Mönchhof-Dreieck** den Schildern **A3** in Richtung **Köln/Wiesbaden** folgen

46 Minuten (77,9 km)

↑ Weiter auf **A3**

59 Minuten (98,6 km)

↗ Bei Ausfahrt **A1** Richtung **Dortmund** fahren

26 Minuten (40,1 km)

↗ Am Autobahnkreuz **92-Dreieck Wuppertal-Nord** **rechts** halten und den Schildern **A43** in Richtung **Recklinghausen/Bochum** folgen

1 Minute (1,2 km)

↑ Weiter auf **A43**

24 Minuten (36,8 km)

↗ Ausfahrt Richtung **L511**

1 Minute (1,7 km)

↗ Ausfahrt auf **L511**

2 Minuten (2,2 km)

↑ **Links** halten, auf **L511** bleiben und der Beschilderung für **Datteln/Oer-Erkenschwick** folgen

2 Minuten (2,2 km)

↙ **Links** abbiegen auf **Oerweg**

1 Minute (0,6 km)

↑ Weiter auf **Recklinghäuser Str.**
2 Minuten (1,6 km)

↑ Weiter auf **Klein-Erkenschwicker-Straße**
1 Minute (0,6 km)

↶ **Links** abbiegen auf **Ahsener Str.**
3 Minuten (2,3 km)

↑ Weiter auf **Recklinghäuser Str.**
2 Minuten (2,3 km)

↶ **Links** abbiegen auf **Redder Str.**
3 Minuten (2,0 km)

↶ Nach **links** abbiegen, um auf **Redder Str.** zu bleiben
1 Minute (0,1 km)

↷ Nach **rechts** abbiegen, um auf **Redder Str.** zu bleiben
1 Minute (0,2 km)

↷ Nach **rechts** abbiegen, um auf **Redder Str.** zu bleiben
1 Minute (0,1 km)

↶ Nach **links** abbiegen, um auf **Redder Str.** zu bleiben
1 Minute (76 m)

↶ Nach **links** abbiegen, um auf **Redder Str.** zu bleiben
1 Minute (31 m)
