

# Zoo Dortmund - ein Zoo von internationalem Rang

## Rang **SPEZIAL**

📍 44225 Dortmund



## Ihr Kartenvorteil

Sie erhalten bei Vorlage der SWM Vorteilskarte einen Preisnachlass auf die gültigen Eintrittspreise von zurzeit: **Erwachsene 8,00 EUR statt 9,50 EUR. Kinder ab 4 bis einschließlich 17 Jahren, Schüler\*innen, Studierende, sowie Bundesfreiwilligendienstleistende und FÖJer\*innen zahlen 5 EUR statt 5,50 EUR.** Auf Gruppen-, Familien-, Jahres- und Veranstaltungskarten wird kein Preisnachlass gewährt. Änderungen vorbehalten.

## Beschreibung

Auswärtige Besucher sind überrascht, im Süden Dortmunds einen Zoo von internationalem Rang anzutreffen. Hier leben vor satt-grüner Parkkulisse über 1 500 Tiere in mehr als 240 heimischen und exotischen Arten aller Kontinente. Der Zoo Dortmund hat für jedermann etwas zu bieten. Das Giraffenhaus und das Regenwaldhaus sind nur zwei der vielen Attraktionen.

Die Parklandschaft mit ihrem alten Baumbestand und die verschiedenen Tierhäuser machen den Zoobesuch bei jedem Wetter zu einem Erlebnis für die ganze Familie.

## Über den Anbieter

### Zoo Dortmund

Mergelteichstrasse 80  
44225 Dortmund

📍 [Route planen](#)



## Weitere Informationen

Telefon: +49 231 50 28 593

Faxnummer: +49 231 50 10 174

E-Mail: [zoo@dortmund.de](mailto:zoo@dortmund.de)


Internet: <https://www.dortmund.de/zoo>



## Anfahrt

Von: 75417 Mühlacker-Lomersheim, Deutschland


Nach: Mergelteichstraße 80, 44225 Dortmund, Deutschland

 4 Stunden, 23 Minuten (387 km)


[Auf Google Maps ansehen](#) 

 Auf **Im Hagen** nach **Westen** Richtung **Klotzbergstraße** starten  
1 Minute (0,1 km)


---

 **Rechts** abbiegen auf **Klotzbergstraße**  
2 Minuten (0,7 km)


---

 Weiter auf **Dresdner Str.**  
1 Minute (92 m)


---

 Im Kreisverkehr **erste** Ausfahrt (**Mühlackerstraße**) nehmen  
1 Minute (0,1 km)


---

 Weiter auf **Lomersheimer Str.**  
1 Minute (0,4 km)

---

 Weiter auf **Unterm Berg**  
1 Minute (0,4 km)

---

 Weiter auf **Enzstraße**  
2 Minuten (0,6 km)

---

 **Links** abbiegen auf **Pforzheimer Str./B10** (Schilder nach **Pforzheim**)

Weiter auf B10  
10 Minuten (7,4 km)

---

↗ **Rechts** abbiegen auf **A8** Richtung **Karlsruhe**  
18 Minuten (26,9 km)

---

↗ Am Autobahnkreuz **41-Dreieck Karlsruherechts** halten und den Schildern **A5** in Richtung **Frankfurt/Mannheim/Landau (Pfalz)/Karlsruhe** folgen  
1 Stunde, 3 Minuten (105 km)

---

↗ Am Autobahnkreuz **26-Darmstädter Kreuzrechts** halten und den Schildern **A5** in Richtung **Hannover/Dortmund/Frankfurt/Darmstadt** folgen  
1 Minute (1,2 km)

---

↑ Weiter auf **A5**  
41 Minuten (70,8 km)

---

↗ Die Ausfahrt nach **A45** nehmen  
1 Stunde, 25 Minuten (134 km)

---

↶ **Links** abbiegen  
1 Minute (23 m)

---

↑ Die Auffahrt Richtung **Brunscheider Str.** nehmen  
1 Minute (0,1 km)

---

↗ Leicht **rechts** abbiegen auf die Auffahrt nach **Werdohl/Halver/Lüdenscheid**  
1 Minute (65 m)

---

↗ Auf **Brunscheider Str.** fahren  
1 Minute (0,3 km)

---

↗ **Rechts** abbiegen auf **Werdohler Landstraße/Werdohler Str.**  
1 Minute (0,2 km)

---

↗ Leicht **rechts** abbiegen auf **Lennestraße**  
3 Minuten (1,1 km)

---

↑ Weiter auf **Rahmedestraße**  
3 Minuten (1,5 km)

---

↱ Leicht **rechts** abbiegen, um auf **Rahmedestraße** zu bleiben  
1 Minute (0,3 km)

---

↱ **Rechts** abbiegen auf **Heedfelder Str.**  
7 Minuten (3,3 km)

---

↱ **Rechts** abbiegen auf **L692**  
2 Minuten (1,6 km)

---

↻ Im Kreisverkehr **dritte** Ausfahrt nehmen Richtung **Dortmund**  
1 Minute (0,7 km)

---

↗ Auf **A45** fahren  
17 Minuten (26,1 km)

---

↗ Bei Ausfahrt **8-Dortmund-Süd** Richtung **B54** fahren  
1 Minute (0,2 km)

---

↗ Bei Ausfahrt **B54** Richtung **Dortmund** fahren  
2 Minuten (3,0 km)

---

↗ Ausfahrt Richtung **Hörde/Hombruch**  
1 Minute (82 m)

---

↗ Leicht **links** abbiegen auf die Auffahrt nach **DO-Hörde/DO-Hombruch**  
1 Minute (19 m)

---

↶ **Links** abbiegen auf **Holtbrügge**  
1 Minute (0,2 km)

---

↶ **Links** abbiegen auf **Zillestraße**  
1 Minute (0,7 km)

---

↱ **Rechts** Richtung **Mergelteichstraße** abbiegen  
1 Minute (0,1 km)

---

↑ Weiter auf **Mergelteichstraße**  
Für den öffentlichen Durchgang gesperrte Straße  
Das Ziel befindet sich auf der rechten Seite  
1 Minute (0,4 km)

---

