

Bergrodelbahn Sternrodler in Olsberg-Bruchhausen

SPEZIAL

📍 59939 Olsberg-Bruchhausen



Ihr Kartenvorteil

Sie erhalten bei Vorlage der SWM Vorteilskarte einen **Preisnachlass von 10 %** bei einem Mindestkauf von 10 EURO. Nicht rabattfähig sind Sonderangebote wie die Familienkarte und das Abendrodeln. Die Nutzung des Spielplatzes ist kostenlos. Zum Angebot Sternrod gehört das Lokal Waldgasthof Sternrod mit Außenterrassen und großem Innenbereich.

Beschreibung

Erleben Sie die landesweit einmalige Bergrodelbahn Sternrodler in Bruchhausen. Schienengeführt, ultimative Sicherheit, Bahnlänge > 1100m, Bahnhöhe > 4m, Gefälle > 90m, Tempo > 45kmh. Stundenleistung > 300 Personen. Familienfreundliches Umfeld. Geöffnet von den Osterferien bis zum 1. November, übrige Zeit an den Wochenenden.

Über den Anbieter

Bergrodelbahn Sternrodler

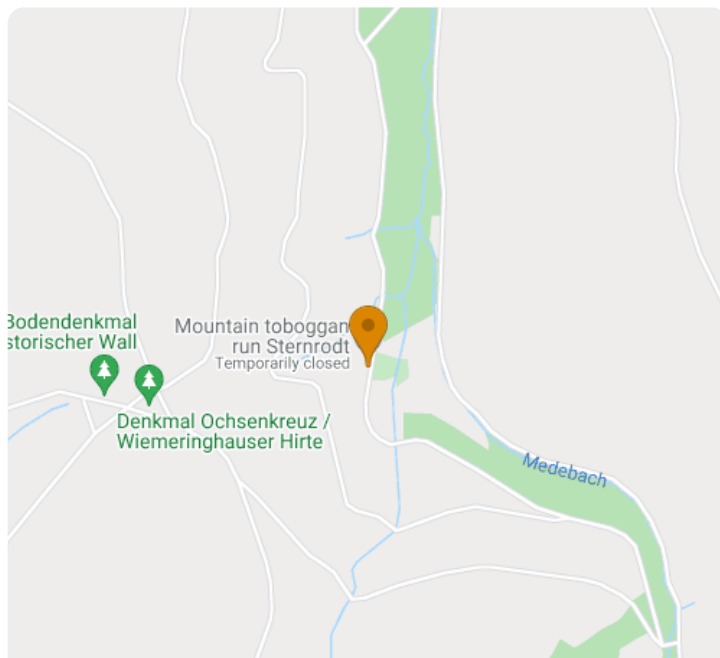
Am Medebach 98

59939 Olsberg-Bruchhausen


📍 [Route planen](#)

Weitere Informationen

Telefon: +49 2985 908881



E-Mail: info@erlebnisberg-sternrodt.de



Internet: <https://www.erlebnisberg-sternrodt.de/>

Anfahrt

Von: 75417 Mühlacker-Lomersheim, Deutschland

Nach: Bruchhausen 9924, 59939 Olsberg, Deutschland

 4 Stunden, 3 Minuten (334 km)

[Auf Google Maps ansehen](#) 

I→ Auf **Im Hagen** nach **Westen** Richtung **Klotzbergstraße** starten

1 Minute (0,1 km)

↱ **Rechts** abbiegen auf **Klotzbergstraße**

2 Minuten (0,7 km)

↑ Weiter auf **Dresdner Str.**

1 Minute (92 m)

↻ Im Kreisverkehr **erste** Ausfahrt (**Mühlackerstraße**) nehmen

1 Minute (0,1 km)

↑ Weiter auf **Lomersheimer Str.**

1 Minute (0,4 km)

↑ Weiter auf **Unterm Berg**

1 Minute (0,4 km)

I→ Weiter auf **Enzstraße**

2 Minuten (0,6 km)

↶ **Links** abbiegen auf **Pforzheimer Str./B10** (Schilder nach **Pforzheim**)

Weiter auf B10

10 Minuten (7,4 km)

↑ **Rechts** abbiegen auf **A8** Richtung **Karlsruhe**

18 Minuten (26,9 km)

↗ Am Autobahnkreuz **41-Dreieck Karlsruherechts** halten und den Schildern **A5** in Richtung **Frankfurt/Mannheim/Landau (Pfalz)/Karlsruhe** folgen
1 Stunde, 3 Minuten (105 km)

↗ Am Autobahnkreuz **26-Darmstädter Kreuzrechts** halten und den Schildern **A5** in Richtung **Hannover/Dortmund/Frankfurt/Darmstadt** folgen
1 Minute (1,2 km)

↑ Weiter auf **A5**
41 Minuten (70,8 km)

↗ Die Ausfahrt nach **A45** nehmen
6 Minuten (9,4 km)

↗ Am Autobahnkreuz **33-Gießener Südkreuzrechts** halten und den Schildern **A485** in Richtung **Marburg/Gießen/Linden** folgen
9 Minuten (14,5 km)

↑ **Links** halten und weiter auf **B3**
5 Minuten (9,4 km)

↑ Weiter auf **B3**
11 Minuten (18,6 km)


↗ Ausfahrt **B62** Richtung **Korbach/Frankenberg/Biedenkopf**
1 Minute (0,5 km)


↑ Weiter auf **B62**
3 Minuten (3,0 km)


↙ **Links** abbiegen auf **Biedenkopfer Str./B62**
Weiter auf B62
3 Minuten (2,1 km)


↻ Im Kreisverkehr **erste** Ausfahrt (**B252**) nehmen
10 Minuten (13,2 km)


↑ **Links** auf die Auffahrt nach **B236** abbiegen
1 Minute (0,3 km)


 Im Kreisverkehr geradeaus nach **B236** fahren
7 Minuten (7,2 km)

 **Rechts** abbiegen auf **B236/B253**
2 Minuten (1,6 km)


 Im Kreisverkehr **zweite** Ausfahrt (**B236**) nehmen
29 Minuten (27,1 km)


 Weiter auf **Haarfelder Str./B480**
10 Minuten (9,3 km)


 **Rechts** abbiegen
1 Minute (0,5 km)


 **Links** abbiegen
1 Minute (37 m)

 **Rechts** abbiegen
3 Minuten (1,6 km)

 **Rechts** abbiegen
1 Minute (0,3 km)

 Leicht **links** abbiegen
3 Minuten (1,1 km)

 Scharf **links**
1 Minute (0,4 km)

 **Rechts** halten
Das Ziel befindet sich auf der linken Seite.
1 Minute (0,6 km)
