

Brillen Rauh - Ihr Optiker in Schwerte !! 10 %

📍 58239 Schwerte



Ihr Kartenvorteil

10 Prozent Preisnachlass auf alle Brillenfassungen und eine kostenlose Augeninnendruckmessung. Zeigen Sie uns Ihre digitale SWM Vorteilskarte vor und lösen Sie den Preisnachlass direkt bei uns ein.

Beschreibung

Bei Brillen Rauh in Schwerte bekommen Sie Brillen, Kontaktlinsen, Sonnenbrillen, Lupen, Sportbrillen und alles, was zu anspruchsvollem Sehen und Gesehenwerden gehört: moderne und klassische Designs sowie eine perfekte Verarbeitung - das alles zu einem fairen Preis.

Im Vordergrund steht für das Team von Brillen Rauh die persönliche Beratung, auf Wunsch auch bei Kunden zu Hause. Neben dem klassischen Sehtest mit modernstem Equipment werden weitere Augenmessungen durchgeführt (z. B. die EasyScan-Netzhautuntersuchung), damit die ausgewählte Sehhilfe perfekt zum Träger passt und mögliche Beeinträchtigungen der Augen frühzeitig erkannt werden können.

Das Team von Brillen Rauh aus Schwerte ist gerne für Sie da und freut sich auf Ihren Besuch.

Über den Anbieter

Brillen Rauh

Westwall 2

58239 Schwerte



 [Route planen](#)

Weitere Informationen

Telefon: +49 2304 17361

Faxnummer: +49 2304 17089

E-Mail: info@brillen-rauh.de


Internet: <https://www.brillen-rauh.de/>



Anfahrt


Von: 75417 Mühlacker-Lomersheim, Deutschland


Nach: Westwall 2, 58239 Schwerte, Deutschland


 4 Stunden, 23 Minuten (385 km)


[Auf Google Maps ansehen](#) 


 Auf **Im Hagen** nach **Westen** Richtung **Klotzbergstraße** starten
1 Minute (0,1 km)


 **Rechts** abbiegen auf **Klotzbergstraße**
2 Minuten (0,7 km)

 Weiter auf **Dresdner Str.**
1 Minute (92 m)

 Im Kreisverkehr **erste** Ausfahrt (**Mühlackerstraße**) nehmen
1 Minute (0,1 km)

 Weiter auf **Lomersheimer Str.**
1 Minute (0,4 km)

 Weiter auf **Unterm Berg**
1 Minute (0,4 km)

 Weiter auf **Enzstraße**

2 Minuten (0,6 km)

↶ **Links** abbiegen auf **Pforzheimer Str./B10** (Schilder nach **Pforzheim**)

Weiter auf B10

10 Minuten (7,4 km)

↗ **Rechts** abbiegen auf **A8**

18 Minuten (26,9 km)

↗ Am Autobahnkreuz **41-Dreieck Karlsruherechts** halten und den Schildern **A5** in Richtung **Frankfurt/Mannheim/Landau (Pfalz)/Karlsruhe** folgen

1 Stunde, 3 Minuten (105 km)

↗ Am Autobahnkreuz **26-Darmstädter Kreuzrechts** halten und den Schildern **A5** in Richtung **Hannover/Dortmund/Frankfurt/Darmstadt** folgen

1 Minute (1,2 km)

↑ Weiter auf **A5**

41 Minuten (70,8 km)

↗ Die Ausfahrt nach **A45** nehmen

1 Stunde, 25 Minuten (134 km)

↶ **Links** abbiegen

1 Minute (23 m)

↑ Die Auffahrt Richtung **Brunscheider Str.** nehmen

1 Minute (0,1 km)

↗ Leicht **rechts** abbiegen auf die Auffahrt nach **Werdohl/Halver/Lüdenscheid**

1 Minute (65 m)

↗ Auf **Brunscheider Str.** fahren

1 Minute (0,3 km)

↗ **Rechts** abbiegen auf **Werdohler Landstraße/Werdohler Str.**

1 Minute (0,2 km)

↗ Leicht **rechts** abbiegen auf **Lennestraße**

3 Minuten (1,1 km)

↗ Weiter auf **Bahnstraße**

| weiter auf **Kanmedestraße**
3 Minuten (1,5 km)

↗ Leicht **rechts** abbiegen, um auf **Rahmedestraße** zu bleiben
1 Minute (0,3 km)

↗ **Rechts** abbiegen auf **Heedfelder Str.**
7 Minuten (3,3 km)

↗ **Rechts** abbiegen auf **L692**
2 Minuten (1,6 km)

↻ Im Kreisverkehr **dritte** Ausfahrt nehmen Richtung **Dortmund**
1 Minute (0,7 km)

↗ Auf **A45** fahren
14 Minuten (22,5 km)

↗ Am Autobahnkreuz **9-Westhofener Kreuz** **rechts** halten und den Schildern **A1** in Richtung **Bremen Hannover/Kassel/Flughafen Dortmund/A2/A44** folgen
3 Minuten (3,9 km)

↗ Bei Ausfahrt **85-Schwerte** auf **B236** in Richtung **Schwerte** fahren
1 Minute (0,3 km)

↖ **Links** abbiegen auf **Hörder Str./B236**
Weiter auf B236
3 Minuten (1,5 km)

↗ **Rechts** abbiegen auf **Wittekindstraße**
1 Minute (0,2 km)

↑ Weiter auf **Nordwall**
1 Minute (0,3 km)

↑ Weiter auf **Friedensstraße**
Das Ziel befindet sich auf der linken Seite.
1 Minute (59 m)
