

TauchRevier-Gasometer - größtes Inddor Tauchbecken Europas

10 %

📍 47137 Duisburg



Ihr Kartenvorteil

Besuchen Sie Europas größtest Indoor-Tauchbecken! Jetzt dabei sein und mit Ihrer persönlichen Kundenkarte

- 10 % Ermäßigung auf Schnupper- und Abenteuertauchen, Tauchkurse sowie Leihrüstung erhalten.

Beschreibung

Ganzjährig tauchen... wo kann man das sonst noch erleben, als in Europas größtem Tauchsportzentrum, dem TauchRevier-Gasometer im Landschaftspark Duisburg-Nord. Vom Schnuppertauchen über Anfängerkurse bis hin zu Tauchspectials und Events bietet der TauchRevier-Gasometer jede Menge Fun. Entsprechendes Equipment ist gegen eine geringe Leihgebühr erhältlich.

Das TauchRevierGasometer ist das größte Indoor Tauch- und Ausbildungszentrum Europas. Der Durchmesser des Gasometers beträgt 45 Meter, die Tiefe 13 Meter. Der Gasometer beinhaltet 21 Mio. Liter Süßwasser. Die Sichtweite kann bis zu 25 Meter betragen. Die Temperatur schwankt - wie in Freigewässern - abhängig von der Jahreszeit (Winter ca 7°C und im Sommer bis zu 26°C).

Über den Anbieter

TauchRevier-Gasometer

Emscherstraße 71
47137 Duisburg



 [Route planen](#)



Weitere Informationen

Telefon: +49(0)2034105353

Faxnummer: +49(0)2034105835

E-Mail: info@tauchrevier-gasometer.de

Internet: <https://www.tauchrevier-gasometer.de/>

Buchungsinformation

Telefon: +49(0)2034105353


E-Mail: info@tauchrevier-gasometer.de

Internet: <https://www.tauchrevier-gasometer.de/>

Anfahrt


Von: 75417 Mühlacker-Lomersheim, Deutschland


Nach: Emscherstraße 71, 47137 Duisburg, Deutschland

 4 Stunden, 18 Minuten (399 km)

[Auf Google Maps ansehen](#) 

 Auf **Im Hagen** nach **Westen** Richtung **Klotzbergstraße** starten
1 Minute (0,1 km)

 **Rechts** abbiegen auf **Klotzbergstraße**
2 Minuten (0,7 km)

 Weiter auf **Dresdner Str.**
1 Minute (92 m)

 Im Kreisverkehr **erste** Ausfahrt (**Mühlackerstraße**) nehmen

1 Minute (0,1 km)

↑ Weiter auf **Lomersheimer Str.**
1 Minute (0,4 km)

↑ Weiter auf **Unterm Berg**
1 Minute (0,4 km)

↪ Weiter auf **Enzstraße**
2 Minuten (0,6 km)

↶ **Links** abbiegen auf **Pforzheimer Str./B10** (Schilder nach **Pforzheim**)
Weiter auf B10
10 Minuten (7,4 km)

↗ **Rechts** abbiegen auf **A8** Richtung **Karlsruhe**
18 Minuten (26,9 km)

↗ Am Autobahnkreuz **41-Dreieck Karlsruherechts** halten und den Schildern **A5** in Richtung **Frankfurt/Mannheim/Landau (Pfalz)/Karlsruhe** folgen
1 Stunde, 3 Minuten (105 km)

↑ Weiter auf **E35**
1 Minute (0,9 km)

↑ **E35** verläuft leicht nach **links** und wird zu **A67/E35**
13 Minuten (22,1 km)

↑ Am Autobahnkreuz **1-Mönchhof-Dreieck** den Schildern **A3** in Richtung **Köln/Wiesbaden** folgen
46 Minuten (77,9 km)

↑ Weiter auf **A3**
1 Stunde, 29 Minuten (148 km)

↑ **Links** halten und auf **A3** bleiben
4 Minuten (5,0 km)

↗ Bei Ausfahrt **13-Oberhausen-Lirich** Richtung **OB-Lirich/DU-Meiderich** fahren
1 Minute (0,3 km)

↪ **Rechts** abbiegen auf **Ruhrorter Str.**

1 Minute (0,4 km)

↑ Weiter auf **Essen-Steeler-Straße**

2 Minuten (0,7 km)

↶ **Links** abbiegen auf **Arnold-Dehnen-Straße**

2 Minuten (0,8 km)

↷ **Rechts** abbiegen auf **Neumühler Str.**

1 Minute (0,2 km)

↶ **Links** abbiegen auf **Emscherstraße**

1 Minute (0,6 km)

↶ **Links** abbiegen auf **Im Landschaftspark**

Für den öffentlichen Durchgang gesperrte Straße

Das Ziel befindet sich auf der rechten Seite

2 Minuten (0,4 km)
