

Krefelder Zoo - komm in den Krefelder Dschungel

20 %

📍 47800 Krefeld



Ihr Kartenvorteil

Mit Ihrer SWM Vorteilskarte erhalten Sie folgende Vorteile:

- 20 % Ermäßigung auf Tageskarten* an der Zookasse vom 1. November bis 28. Februar
- 10 % Ermäßigung auf Tageskarten* an der Zookasse vom 1. März bis 31. Oktober

* Bitte beachten Sie: Ein Rabatt beim Kauf von Tageskarten im Online-Ticketshop ist nicht möglich

Beschreibung

Der Krefelder Zoo beherbergt ca. 1.000 Tiere aus rund 170 Arten, die auf einer Fläche von ca. 14 Hektar leben.

Sie finden hier Menschenaffen, Großkatzen, afrikanische Savannenbewohner und tropische Vogelarten. Ein weiterer Schwerpunkt des Zoos liegt bei der südamerikanischen Tierwelt, aber auch der dortigen Pflanzenwelt. So z. B. im Regenwaldhaus, denn hier befindet sich ein südamerikanischer Regenwald mit über 400 verschiedenen Pflanzenarten. Hier finden Sie Zweifinger-Faultiere, Weißgesicht-Sakis, Blumenfledermäuse, Basilisken, Leguane und viele tropische Schmetterlingsarten.

Wir freuen uns auf Ihren Besuch!

Über den Anbieter

Krefelder Zoo

Uerdinger Str. 377
47800 Krefeld



 [Route planen](#)

Weitere Informationen

Telefon: +49(0)2151955220

Faxnummer: +49(0)2151955233

E-Mail: zoo.krefeld@krefeld.de

Internet: www.zookrefeld.de

Buchungsinformation

Telefon: +49(0)2151955220


E-Mail: zoo.krefeld@krefeld.de

Internet: www.zookrefeld.de

Anfahrt


Von: 75417 Mühlacker-Lomersheim, Deutschland


Nach: Uerdinger Str. 377, 47800 Krefeld, Deutschland

 4 Stunden, 18 Minuten (399 km)

[Auf Google Maps ansehen](#) 

 Auf **Im Hagen** nach **Westen** Richtung **Klotzbergstraße** starten
1 Minute (0,1 km)

 **Rechts** abbiegen auf **Klotzbergstraße**
2 Minuten (0,7 km)

 Weiter auf **Dresdner Str.**
1 Minute (92 m)

 Im Kreisverkehr **erste** Ausfahrt (**Mühlackerstraße**) nehmen



1 Minute (0,1 km)

↑ Weiter auf **Lomersheimer Str.**
1 Minute (0,4 km)

↑ Weiter auf **Unterm Berg**
1 Minute (0,4 km)

↪ Weiter auf **Enzstraße**
2 Minuten (0,6 km)

↶ **Links** abbiegen auf **Pforzheimer Str./B10** (Schilder nach **Pforzheim**)
Weiter auf B10
10 Minuten (7,4 km)

↗ **Rechts** abbiegen auf **A8** Richtung **Karlsruhe**
18 Minuten (26,9 km)

↗ Am Autobahnkreuz **41-Dreieck Karlsruherechts** halten und den Schildern **A5** in Richtung **Frankfurt/Mannheim/Landau (Pfalz)/Karlsruhe** folgen
1 Stunde, 3 Minuten (105 km)

↑ Weiter auf **E35**
1 Minute (0,9 km)

↑ **E35** verläuft leicht nach **links** und wird zu **A67/E35**
13 Minuten (22,1 km)

↑ Am Autobahnkreuz **1-Mönchhof-Dreieck** den Schildern **A3** in Richtung **Köln/Wiesbaden** folgen
46 Minuten (77,9 km)

↑ Weiter auf **A3**
1 Stunde, 22 Minuten (136 km)

↗ Ausfahrt **A524** Richtung **Krefeld/Duisburg-Süd**
1 Minute (1,6 km)

↑ Weiter auf **A524**
3 Minuten (6,0 km)

↑ **Links** halten und auf **A524** bleiben

1 Minute (1,7 km)

↑ Weiter auf **B288**
10 Minuten (8,8 km)

↑ Weiter auf **Berliner Str./B57**
2 Minuten (1,5 km)

↑ Geradeaus auf **Glockenspitz/B57**
1 Minute (68 m)

↪ **Rechts** abbiegen auf **Violstraße**
1 Minute (0,3 km)

↻ Im Kreisverkehr **erste** Ausfahrt nehmen, um auf **Violstraße** zu bleiben
Das Ziel befindet sich auf der rechten Seite
1 Minute (0,3 km)
