

FC Schalke 04 - S04 Service Center - Stadionführungen

10 %

📍 45891 Gelsenkirchen



Ihr Kartenvorteil

Bei Vorlage der SWM Vorteilskarte erhalten Sie 10% Rabatt auf den Eintrittspreis für das Schalke Museum und die Stadionführung. Für den Besuch des Museums ist keine Anmeldung erforderlich. Arena-Touren müssen vorab online gebucht werden: <https://veltins-arena.de/veltins-arena/stadionfuehrungen/>.

Beschreibung

Werfen Sie einen Blick hinter die Kulissen dieser einzigartigen Arena! Lassen Sie sich von geschulten Tour-Guides alle technischen Highlights erklären und schnuppern Sie in die Bereiche, die dem normalen Zuschauer bei Heimspielen verborgen bleiben. Besuchen Sie die Hospitality-Bereiche, das Medienzentrum, den Spielertunnel, die Stadionkapelle und das Allerheiligste ... die Mannschaftskabine des FC Schalke 04. Zudem gibt es viele spannende Geschichten und lustige Anekdoten rund um den FC Schalke 04. Erleben Sie vor oder nach der Tour im Schalke Museum hautnah die Geschichte des Kultvereins, der vor über 100 Jahren von einer Handvoll Jungs zwischen Kohlehalden gegründet wurde. Zahlreiche Filme, ein Hörraum und seltene Exponate begleiten Sie auf dieser spannenden Zeitreise. Telefonische Anmeldung erforderlich.

Bildnachweis: FC Schalke04

Über den Anbieter

FC Schalke 04 / S04-Service Center

Ernst-Kuzorra-Weg 1



45891 Gelsenkirchen

 [Route planen](#)

Weitere Informationen

Telefon: +49 209 97751877

Faxnummer: +49 209 3618599

E-Mail: kundenservice@schalke04.de

Internet: <https://veltins-arena.de/veltins-arena/stadionfuehrungen/>



Buchungsinformation

Telefon: +49 209 97751877


E-Mail: kundenservice@schalke04.de

Internet: <https://veltins-arena.de/veltins-arena/stadionfuehrungen/>

Anfahrt

Von: 75417 Mühlacker-Lomersheim, Deutschland

Nach: Rudi-Assauer-Platz 1, 45891 Gelsenkirchen, Deutschland

 4 Stunden, 30 Minuten (422 km)


[Auf Google Maps ansehen](#) 


➔ Auf **Im Hagen** nach **Westen** Richtung **Klotzbergstraße** starten
1 Minute (0,1 km)


↪ **Rechts** abbiegen auf **Klotzbergstraße**
2 Minuten (0,7 km)


↑ Weiter auf **Dresdner Str.**

1 Minute (92 m)


 Im Kreisverkehr **erste** Ausfahrt (**Mühlackerstraße**) nehmen
1 Minute (0,1 km)


 Weiter auf **Lomersheimer Str.**
1 Minute (0,4 km)


 Weiter auf **Unterm Berg**
1 Minute (0,4 km)


 Weiter auf **Enzstraße**
2 Minuten (0,6 km)


 **Links** abbiegen auf **Pforzheimer Str./B10** (Schilder nach **Pforzheim**)
Weiter auf B10
10 Minuten (7,4 km)


 **Rechts** abbiegen auf **A8** Richtung **Karlsruhe**
18 Minuten (26,9 km)


 Am Autobahnkreuz **41-Dreieck Karlsruherechts** halten und den Schildern **A5** in Richtung **Frankfurt/Mannheim/Landau (Pfalz)/Karlsruhe** folgen
1 Stunde, 3 Minuten (105 km)


 Weiter auf **E35**
1 Minute (0,9 km)

 **E35** verläuft leicht nach **links** und wird zu **A67/E35**
13 Minuten (22,1 km)

 Am Autobahnkreuz **1-Mönchhof-Dreieck** den Schildern **A3** in Richtung **Köln/Wiesbaden** folgen
46 Minuten (77,9 km)


 Weiter auf **A3**
1 Stunde, 29 Minuten (148 km)


 **Links** halten und auf **A3** bleiben
9 Minuten (12,2 km)


 **Links** halten und weiter auf **A2**


11 Minuten (16,9 km)


 Bei Ausfahrt **6-Gelsenkirchen-Buer** Richtung **Gelsenkirchen-Buer/Gelsenkirchen-Zentrum** fahren
1 Minute (0,8 km)


 Im Kreisverkehr **erste** Ausfahrt (**Emil-Zimmermann-Allee**) nehmen
1 Minute (0,3 km)

 **Rechts** abbiegen auf **Adenauerallee**
1 Minute (0,7 km)

 **Rechts** abbiegen auf **Parkallee**
1 Minute (0,4 km)

 Nach **links** abbiegen, um auf **Parkallee** zu bleiben
1 Minute (0,1 km)

 **Links** abbiegen auf **Charly-Neumann-Brücke**
Teilweise für den öffentlichen Durchgang gesperrte Straße
1 Minute (0,1 km)

 **Links** abbiegen auf **Rudi-Assauer-Platz**
Für den öffentlichen Durchgang gesperrte Straße
1 Minute (0,3 km)
