


# Lenne-Ruhr-Kanu-Tour - Wasserwandern über kurz oder lang 10 %

 58239 Schwerte



## Ihr Kartenvorteil

Sie bekommen **10 Prozent Preisnachlass** auf die Bootsvermietung. Ausgenommen sind Service- und Fremdleistungen.

## Beschreibung

Sich bewegen und dabei das Ruhrtal erleben. Von einem Kanu aus entdecken Sie das Ruhrtal aus einer ganz anderen Perspektive. Mittendrin in der Natur, vorbei an ursprünglicher Landschaft, Seite an Seite mit Kollegen, Bekannten oder der Familie. So eine Kanutour verbindet, gemeinsam erobern Sie den Fluss, halten an, wo es Ihnen gefällt.

Buchen Sie Ihre ganz persönliche Route. Auf Wunsch mit Tourleitung oder auf eigene Faust; wenn Sie mögen, auch gern in Verbindung mit einem Barbecue. Wann heuern Sie an?

## Über den Anbieter

**M. und D. Bovensmann GbR**

Ruhrstraße 18  
58239 Schwerte

 [Route planen](#)

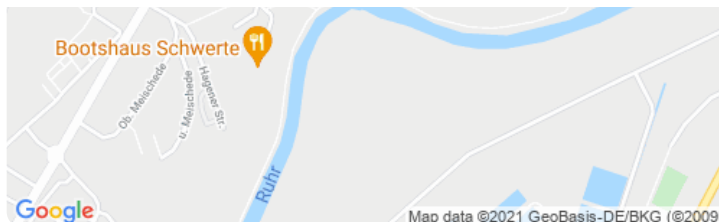


## Weitere Informationen

Telefon: +49 20304 61699

Faxnummer: +49 2304 963526

Internet: <https://www.ruhrkanu.de/>



## Buchungsinformation


Telefon: +49 20304 61699

Internet: <https://www.ruhrkanu.de/>

## Anfahrt

Von: 75417 Mühlacker-Lomersheim, Deutschland

Nach: Ruhrstraße 18, 58239 Schwerte, Deutschland

 4 Stunden, 24 Minuten (385 km)

[Auf Google Maps ansehen](#) 

**➔** Auf **Im Hagen** nach **Westen** Richtung **Klotzbergstraße** starten  
1 Minute (0,1 km)

---

**↗** **Rechts** abbiegen auf **Klotzbergstraße**  
2 Minuten (0,7 km)

---

**↑** Weiter auf **Dresdner Str.**  
1 Minute (92 m)

---

**↻** Im Kreisverkehr **erste** Ausfahrt (**Mühlackerstraße**) nehmen  
1 Minute (0,1 km)

---

**↑** Weiter auf **Lomersheimer Str.**  
1 Minute (0,4 km)

---

**↑** Weiter auf **Unterm Berg**  
1 Minute (0,4 km)

---

➔ Weiter auf **Enzstraße**  
2 Minuten (0,6 km)

---

↶ **Links** abbiegen auf **Pforzheimer Str./B10** (Schilder nach **Pforzheim**)  
Weiter auf B10  
10 Minuten (7,4 km)

---

↗ **Rechts** abbiegen auf **A8** Richtung **Karlsruhe**  
Teile dieser Straße können zeitweise gesperrt sein.  
18 Minuten (26,9 km)

---

↗ Am Autobahnkreuz **41-Dreieck Karlsruherechts** halten und den Schildern **A5** in Richtung **Frankfurt/Mannheim/Landau (Pfalz)/Karlsruhe** folgen  
1 Stunde, 3 Minuten (105 km)

---

↗ Am Autobahnkreuz **26-Darmstädter Kreuzrechts** halten und den Schildern **A5** in Richtung **Hannover/Dortmund/Frankfurt/Darmstadt** folgen  
1 Minute (1,2 km)

---

↑ Weiter auf **A5**  
41 Minuten (70,8 km)

---

↗ Die Ausfahrt nach **A45** nehmen  
1 Stunde, 25 Minuten (134 km)

---

↶ **Links** abbiegen  
1 Minute (23 m)

---

↑ Die Auffahrt Richtung **Brunscheider Str.** nehmen  
1 Minute (0,1 km)

---

↗ Leicht **rechts** abbiegen auf die Auffahrt nach **Werdohl/Halver/Lüdenscheid**  
1 Minute (65 m)

---

↗ Auf **Brunscheider Str.** fahren  
1 Minute (0,3 km)

---

➔ **Rechts** abbiegen auf **Werdohler Landstraße/Werdohler Str.**  
1 Minute (0,2 km)

---

↗ Leicht **rechts** abbiegen auf **Lennestraße**

↱ Leicht **rechts** abbiegen auf **Lennestraße**  
3 Minuten (1,1 km)

---

↑ Weiter auf **Rahmedestraße**  
3 Minuten (1,5 km)

---

↱ Leicht **rechts** abbiegen, um auf **Rahmedestraße** zu bleiben  
1 Minute (0,3 km)

---

↱ **Rechts** abbiegen auf **Heedfelder Str.**  
7 Minuten (3,3 km)

---

↱ **Rechts** abbiegen auf **L692**  
2 Minuten (1,6 km)

---

↻ Im Kreisverkehr  **dritte** Ausfahrt nehmen Richtung **Dortmund**  
1 Minute (0,7 km)

---

⤴ Auf **A45** fahren  
12 Minuten (19,8 km)

---

⤴ Bei Ausfahrt **10-Schwerte-Ergste** Richtung **Ruhrtalstraße** fahren  
1 Minute (0,2 km)

---

↑ Die Auffahrt Richtung **Westhofen** nehmen  
1 Minute (70 m)

---

↶ **Links** abbiegen auf **Ruhrtalstraße**  
4 Minuten (2,9 km)

---

↱ **Rechts** abbiegen auf **Hagener Str./Westhofener Str.**  
7 Minuten (5,0 km)

---

↱ **Rechts** abbiegen auf **Ruhrstraße**  
1 Minute (0,2 km)

---

↱ **Rechts** abbiegen  
1 Minute (18 m)

---

