

# Ausstellungen im Gasometer im Centro. Oberhausen 10 %

📍 46047 Oberhausen



## Ihr Kartenvorteil

Karteninhaber haben die Möglichkeit einzigartige Ausstellungen im Gasometer, für kleines Geld, miterleben zu können. Gegen Vorlage der Kundenkarte erhalten Sie einen **Nachlass in Höhe von 10%** auf Eintrittskarten.

## Beschreibung

Der Gasometer Oberhausen hat sich als höchste Ausstellungshalle Europas zu einem einmaligen Veranstaltungsort entwickelt. Mit insgesamt 7.000 qm Ausstellungsfläche ist er auch großen Herausforderungen gewachsen und beeindruckt mit einzigartigen Wechselausstellungen. Mit einem innenliegenden, gläsernen Panoramaaufzug kann man bis unter das Dach des Gasometers fahren. Zu Fuß oder mit einem zweiten Aufzug erreicht man das Dach. Bei gutem Wetter bietet sich hier ein einzigartiger Rundblick über das gesamte westliche Ruhrgebiet. Mit rund 8 Millionen Besuchern steht der Gasometer Oberhausen damit auch stellvertretend für den lebendigen Wandel der Region und ist das Wahrzeichen von Oberhausen.

## Über den Anbieter

### Gasometer Oberhausen GmbH

Essener Str. 3  
46047 Oberhausen

📍 [Route planen](#)



## Weitere Informationen

Telefon: +492088503732

Faxnummer: +49208850373


Internet: <https://www.gasometer.de/de>



## Anfahrt

Von: 75417 Mühlacker-Lomersheim, Deutschland


Nach: Essener Str. 3, 46047 Oberhausen, Deutschland

 4 Stunden, 16 Minuten (402 km)


[Auf Google Maps ansehen](#) 

 Auf **Im Hagen** nach **Westen** Richtung **Klotzbergstraße** starten  
1 Minute (0,1 km)


---

 **Rechts** abbiegen auf **Klotzbergstraße**  
2 Minuten (0,7 km)


---

 Weiter auf **Dresdner Str.**  
1 Minute (92 m)


---

 Im Kreisverkehr **erste** Ausfahrt (**Mühlackerstraße**) nehmen  
1 Minute (0,1 km)


---

 Weiter auf **Lomersheimer Str.**  
1 Minute (0,4 km)


---

 Weiter auf **Unterm Berg**  
1 Minute (0,4 km)

---

 Weiter auf **Enzstraße**  
2 Minuten (0,6 km)

---

 **Links** abbiegen auf **Pforzheimer Str./B10** (Schilder nach **Pforzheim**)  
Weiter auf B10

10 Minuten (7,4 km)

---

↗ **Rechts** abbiegen auf **A8** Richtung **Karlsruhe**

18 Minuten (26,9 km)

---

↗ Am Autobahnkreuz **41-Dreieck Karlsruherechts** halten und den Schildern **A5** in Richtung **Frankfurt/Mannheim/Landau (Pfalz)/Karlsruhe** folgen

1 Stunde, 3 Minuten (105 km)

---

↑ Weiter auf **E35**

1 Minute (0,9 km)

---

↑ **E35** verläuft leicht nach **links** und wird zu **A67/E35**

13 Minuten (22,1 km)

---

↑ Am Autobahnkreuz **1-Mönchhof-Dreieck** den Schildern **A3** in Richtung **Köln/Wiesbaden** folgen

46 Minuten (77,9 km)

---

↑ Weiter auf **A3**

1 Stunde, 34 Minuten (154 km)

---

↗ Am Autobahnkreuz **12-Kreuz Oberhausen-Westrechts** halten und den Schildern **A42** in Richtung **Dortmund/Oberhausen** folgen

2 Minuten (3,7 km)

---

↗ Bei Ausfahrt **10-Ob-Zentrum** in **Konrad-Adenauer-Allee/B223** Richtung **Ob-Zentrum** einfädeln

2 Minuten (1,3 km)

---

↖ **Links** abbiegen auf **Essener Str.**

1 Minute (0,1 km)

---

↗ **Rechts** abbiegen

1 Minute (45 m)

---

↖ **Links** abbiegen

Das Ziel befindet sich auf der rechten Seite

1 Minute (38 m)

---