

Umzugsspedition P.J. Joeris in Mönchengladbach SPEZIAL

📍 41061 Mönchengladbach



Ihr Kartenvorteil

Möbelwagen mit Fahrer: Bereitstellung eines erfahrenen Mitarbeiters, der während der gesamten Zeit mit Rat und Tat zur Seite steht. Das Fahrzeug ist ausgerüstet mit Packdecken, Bindegurten, 2 Rollbrettern. Entfernungen bis 50 Kilometer sind im Preis enthalten. Mit der Kundenkarte sparen Sie bis zu 80 EUR

Beschreibung

Die P.J. Joeris Umzugsspedition wurde 1865 gegründet und ist damit das älteste Unternehmen seiner Art in Mönchengladbach.

Über den Anbieter

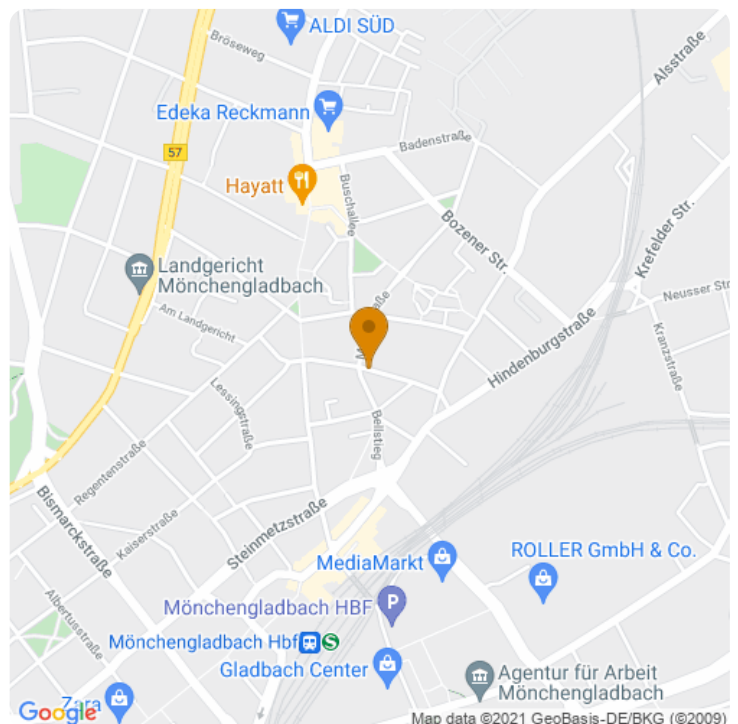
P.J. Joeris Umzugsspedition in Mönchengladbach

Marienkirchstr. 50-56
41061 Mönchengladbach

[Route planen](#)

Weitere Informationen

Telefon: +49 2161 22502



Faxnummer: +49 2161 205652

Internet: <http://www.umzuege-joeris.de>

Buchungsinformation


Telefon: +49 2161 22502

Internet: <http://www.umzuege-joeris.de>

Anfahrt


Von: 75417 Mühlacker-Lomersheim, Deutschland


Nach: Marienkirchstraße 27, 41061 Mönchengladbach, Deutschland


 4 Stunden, 21 Minuten (387 km)


[Auf Google Maps ansehen](#) 


 Auf **Im Hagen** nach **Westen** Richtung **Klotzbergstraße** starten
1 Minute (0,1 km)


 **Rechts** abbiegen auf **Klotzbergstraße**
2 Minuten (0,7 km)

 Weiter auf **Dresdner Str.**
1 Minute (92 m)

 Im Kreisverkehr **erste** Ausfahrt (**Mühlackerstraße**) nehmen
1 Minute (0,1 km)

 Weiter auf **Lomersheimer Str.**
1 Minute (0,4 km)

 Weiter auf **Unterm Berg**
1 Minute (0,4 km)

 Weiter auf **Enzstraße**
2 Minuten (0,6 km)

↩ **Links** abbiegen auf **Pforzheimer Str./B10** (Schilder nach **Pforzheim**)

Weiter auf B10

10 Minuten (7,4 km)

↗ **Rechts** abbiegen auf **A8** Richtung **Karlsruhe**

18 Minuten (26,9 km)

↗ Am Autobahnkreuz **41-Dreieck Karlsruherechts** halten und den Schildern **A5** in Richtung **Frankfurt/Mannheim/Landau (Pfalz)/Karlsruhe** folgen

22 Minuten (37,5 km)

↗ Bei Ausfahrt **A6** Richtung **A61/Mannheim/Koblenz/Saarbrücken** fahren

5 Minuten (7,7 km)

↗ Am Autobahnkreuz **30-Dreieck Hockenheimrechts** halten und den Schildern **61** in Richtung **Koblenz/Saarbrücken/Ludwigshafen/Speyer** folgen

1 Minute (1,5 km)

↑ Weiter auf **A61**

1 Stunde, 42 Minuten (162 km)

↑ **Links** halten und auf **A61** bleiben

51 Minuten (81,3 km)

↑ **Rechts** halten und auf **A61** bleiben

20 Minuten (33,8 km)

↑ Die Ausfahrt nach **A44/A61** nehmen

5 Minuten (7,9 km)

↑ Bei Ausfahrt **A46/A61** Richtung **Heinsberg/Venlo/Mönchengladbach/A61** fahren

3 Minuten (3,9 km)

↗ Ausfahrt **A61** Richtung **Venlo/Mönchengladbach**


1 Minute (1,1 km)


↑ Weiter auf **A61**


5 Minuten (8,2 km)


↗ Bei Ausfahrt **11-Mönchengladbach-Holt** auf **B57** fahren


1 Minute (0,4 km)


 Auf **Aachener Str.** fahren
4 Minuten (1,6 km)


 **Links** abbiegen auf **Burggrafenstraße**
2 Minuten (0,6 km)

 Leicht **rechts** abbiegen auf **Sternstraße/B57/B59**
Weiter auf B57
4 Minuten (2,1 km)

 **Rechts** abbiegen auf **Neuhofstraße**
1 Minute (0,3 km)

 **Neuhofstraße** verläuft nach **links** und wird zu **Matthiasstraße**
1 Minute (0,1 km)

 **Rechts** abbiegen auf **Martinstraße**
1 Minute (0,1 km)

 **Links** abbiegen auf **Marienkirchstraße**
1 Minute (22 m)
