


LehmbruckMuseum - Zentrum internationaler Kultur

10 %

📍 47051 Duisburg



Ihr Kartenvorteil

Besuchen Sie das LehmbruckMuseum und erleben Sie die einzigartige Sammlung moderner Skulptur. Bei einem Besuch erhalten Sie mit Ihrer persönlichen Kundenkarte:

- 10 % Ermäßigung auf einen Einzelbesuch für Erwachsene und Kinder
- 10 % Ermäßigung auf die Familienkarte

Beschreibung

In einem der reizvollsten Museumsbauten der Nachkriegszeit präsentiert das LehmbruckMuseum eine einzigartige Sammlung moderner Skulptur. Ausgehend vom Werk Lehmbrucks begegnen sich hier Primitivismus und Kubismus, Abstraktion und Expressionismus, Konstruktivismus und Minimalismus - in Werken von Picasso, Barlach, Brancusi, Dalì, Magritte, Beuys oder Serra. Zudem verfügt das Museum über Deutschlands bedeutendste Giacometti-Werkgruppe. Wegweisende Wechsellustellungen und Veranstaltungen sowie die überregional beachtete Kunstvermittlung ergänzen die Sammlung und machen das Haus zu einem Ort der Kommunikation zwischen Mensch und Kunst.

Über den Anbieter

Stiftung Wilhelm Lehmbruck Museum

Friedrich-Wilhelm-Straße 40
47051 Duisburg

📍 [Route planen](#)



Weitere Informationen

Telefon: +49(0)2032832630

Faxnummer: +49(0)2032833892

Internet: <https://lehmbruckmuseum.de/de/>



Buchungsinformation


Telefon: +49(0)2032832630

Internet: <https://lehmbruckmuseum.de/de/>

Anfahrt

Von: 75417 Mühlacker-Lomersheim, Deutschland

Nach: Paul-Klee-Weg 51, 47051 Duisburg, Deutschland

 4 Stunden, 13 Minuten (391 km)

[Auf Google Maps ansehen](#) 

➔ Auf **Im Hagen** nach **Westen** Richtung **Klotzbergstraße** starten
1 Minute (0,1 km)

↗ **Rechts** abbiegen auf **Klotzbergstraße**
2 Minuten (0,7 km)

↑ Weiter auf **Dresdner Str.**
1 Minute (92 m)

↻ Im Kreisverkehr **erste** Ausfahrt (**Mühlackerstraße**) nehmen
1 Minute (0,1 km)

↑ Weiter auf **Lomersheimer Str.**
1 Minute (0,4 km)

↑ Weiter auf **Unterm Berg**
1 Minute (0,4 km)

➔ Weiter auf **Enzstraße**

2 Minuten (0,6 km)

↶ **Links** abbiegen auf **Pforzheimer Str./B10** (Schilder nach **Pforzheim**)

Weiter auf B10

10 Minuten (7,4 km)

↗ **Rechts** abbiegen auf **A8** Richtung **Karlsruhe**

18 Minuten (26,9 km)

↗ Am Autobahnkreuz **41-Dreieck Karlsruherechts** halten und den Schildern **A5** in Richtung **Frankfurt/Mannheim/Landau (Pfalz)/Karlsruhe** folgen

1 Stunde, 3 Minuten (105 km)

↑ Weiter auf **E35**

1 Minute (0,9 km)

↑ **E35** verläuft leicht nach **links** und wird zu **A67/E35**

13 Minuten (22,1 km)

↑ Am Autobahnkreuz **1-Mönchhof-Dreieck** den Schildern **A3** in Richtung **Köln/Wiesbaden** folgen

46 Minuten (77,9 km)

↑ Weiter auf **A3**

1 Stunde, 27 Minuten (144 km)

↗ Bei Ausfahrt **15-Duisburg-Wedau** Richtung **DU-Wedau/Mülheim a.d.R-Uhlenhorst** fahren

1 Minute (0,4 km)

↶ **Links** abbiegen auf **Uhlenhorststraße**

1 Minute (0,2 km)

↑ Weiter auf **Koloniestraße**


6 Minuten (2,8 km)

↑ Weiter auf **L60**

1 Minute (0,2 km)

↑ Weiter auf **Mercatorstraße/L60**

1 Minute (0,4 km)

 **Rechts** abbiegen auf **Düsseldorfer Str.**

Das Ziel befindet sich auf der rechten Seite

1 Minute (0,4 km)

Powered by Google, ©2025 Google
