

# Faszinatour Adventure & Sports - Outdoorabenteuer in den Alpen

10 %

📍 87509 Immenstadt



## Ihr Kartenvorteil

Mit Ihrer SWM Vorteilskarte erhalten Sie **10 % Ermäßigung** auf alle Katalogpreise.

## Beschreibung

Outdoorabenteuer für Firmen, Gruppen und Vereine und die ganze Familie: Ob Rafting, Canyoning, Hochseilgarten oder Mountainbiken - in den faszinatour Outdoorzentren in den Alpen stehen Spaß, Sport und echte Abenteuer an erster Stelle.

Natur fasziniert, begeistert und verbindet. Ob Wildwasser-Rafting oder Outdoor-Führungskräftetraining – Naturerlebnisse schweißen zusammen, machen Spaß und bringen weiter. Plötzlich tut sich was: im Körper und im Kopf. In Herz und Hirn. Und aus Spaß wird Leidenschaft, aus Erlebnissen Erfahrung, die noch nachwirkt, wenn Sie längst wieder zu Hause sind. Das ist das Konzept von *faszinatour* und seit 30 Jahren unser Erfolgsrezept.

## Über den Anbieter

**faszinatour Touristik-Training-Event  
GmbH**

Alleestraße 1  
87509 Immenstadt



 Route planen



## Weitere Informationen

Telefon: +49 832396560

Faxnummer: +49 8323965636

E-Mail: [touristik@faszinatour.de](mailto:touristik@faszinatour.de)

Internet: <https://www.faszinatour.eu/>

## Buchungsinformation


Telefon: +49 832396560

E-Mail: [touristik@faszinatour.de](mailto:touristik@faszinatour.de)

## Anfahrt

Von: 75417 Mühllacker-Lomersheim, Deutschland

Nach: Alleestraße 1, 87509 Immenstadt im Allgäu, Deutschland

 2 Stunden, 36 Minuten (237 km)

[Auf Google Maps ansehen](#) 

 Auf **Im Hagen** nach **Osten** Richtung **Turmstraße** starten


1 Minute (24 m)

---

 **Rechts** abbiegen auf **Turmstraße**

1 Minute (0,2 km)

---

 Nach **links** abbiegen, um auf **Turmstraße** zu bleiben

1 Minute (0,5 km)

---

 **Rechts** abbiegen auf **Illinger Str.**

1 Minute (0,3 km)

---

↶ Nach **links** abbiegen, um auf **Illinger Str.** zu bleiben  
1 Minute (78 m)

---

↑ Weiter auf **Pinacher Str.**  
1 Minute (0,9 km)

---

↪ Weiter auf **K4504**  
2 Minuten (1,7 km)

---

↷ **Rechts** abbiegen auf **L1125**  
1 Minute (0,5 km)

---

↑ Weiter auf **Großglattbacher Str./L1125**  
1 Minute (0,6 km)

---

↶ **Links** abbiegen auf **Hauptstraße**  
1 Minute (0,6 km)

---

↑ Weiter auf **L1134**  
1 Minute (0,6 km)

---

↑ Weiter auf **Mühlackerstraße/L1134**  
1 Minute (0,4 km)

---

↻ Im Kreisverkehr **zweite** Ausfahrt nehmen, um auf **Mühlackerstraße** zu bleiben  
1 Minute (0,3 km)

---

↑ Weiter auf **Weiherstraße**  
2 Minuten (2,1 km)

---

↑ Weiter auf **L1134**  
1 Minute (0,7 km)

---

↑ Weiter auf **Pforzheimer Str./L1134**  
Den Kreisverkehr passieren  
2 Minuten (1,7 km)

---

↷ **Rechts** abbiegen auf **Leonberger Str.**  
2 Minuten (1,3 km)

---

↑ Weiter auf **L1134**

3 Minuten (3,0 km)

---

 **Links** abbiegen auf **A8** Richtung **Stuttgart**

1 Stunde, 2 Minuten (102 km)

---

 Bei Ausfahrt **B10** Richtung **Biberach/Ulm** fahren

7 Minuten (8,7 km)

---

 Weiter auf **B28**

7 Minuten (11,6 km)

---

 Auf **A7** fahren

21 Minuten (37,6 km)

---

 Leicht **links** abbiegen, um auf **A7** zu bleiben

21 Minuten (40,1 km)

---

 Am Autobahnkreuz **136-Dreieck Allgäurechts** halten und den Schildern **A980** in Richtung **Lindau/Oberstdorf/Sonthofen/B12** folgen

1 Minute (0,5 km)

---

 Weiter auf **A980**

3 Minuten (4,5 km)

---

 Bei Ausfahrt **3-Waltenhofen** in **B19** Richtung **Oberstdorf/Immenstadt** einfädeln

8 Minuten (13,7 km)

---

 Ausfahrt Richtung **Lindau/Oberstaufen/Immenstadt/Untermaiselstein/Stein**

1 Minute (0,3 km)

---

 Weiter auf **B308**

1 Minute (0,5 km)


---

 Im Kreisverkehr  **dritte** Ausfahrt (**An d. Bundesstraße/Kemptener Str./B308**) nehmen

Den Kreisverkehr passieren

3 Minuten (1,9 km)

---

 Im Kreisverkehr geradeaus nach **Kemptener Str./B308** fahren

Weiter auf B308

1 Minute (0,3 km)

---

↩ **Links** abbiegen auf **Alleestraße**

Das Ziel befindet sich auf der rechten Seite

1 Minute (0,1 km)

---

Powered by Google, ©2025 Google

---