

TIMERIDE Andechs - Erlebt die Klosterbrauerei Andechs

10 %

📍 82346 Andechs



Ihr Kartenvorteil

Sie erhalten einen **Preisvorteil in Höhe von 10 % auf den Preis des Einzeltickets und des Familientickets online mit dem Promocode CityPower10** unter <https://www.timeride.de>.

Bitte zeigen Sie die SWM Vorteilskarte an der Kasse vor.

Beschreibung

Mit der neuen **TIMERIDE GO! Kloster Andechs 360** Tour erlebt ihr die faszinierende Welt des Bierbrauens buchstäblich mit neuen Augen: mobile VR-Brillen eröffnen an Ort und Stelle bislang verborgene Einblicke in die Klosterbrauerei und in die Kunst des Bierbrauens. Direkt in der Nähe des Kloster Andechs befindet sich die Klosterbrauerei. Diese ist eine der letzten echten Klosterbrauereien, die von einer lebendigen Ordensgemeinschaft bis heute völlig konzernunabhängig geführt wird.

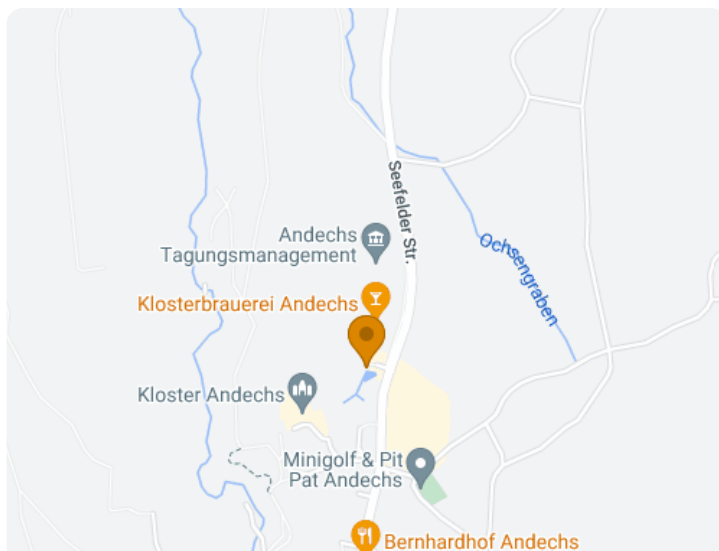
Bildrechte ©TIMERIDE

Über den Anbieter

TimeRide GmbH

Kloster Andechs
Seefelder Straße 7
82346 Andechs

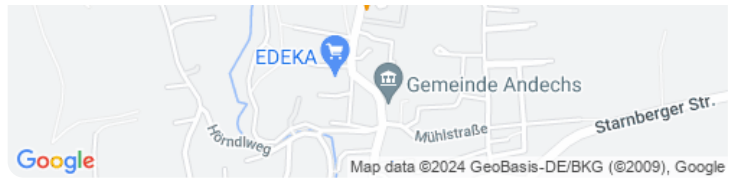
📍 Route planen



Weitere Informationen

E-Mail: tickets@timeride.de

Internet: <https://www.timeride.de/andechs>



Buchungsinformation

Internet: <https://www.timeride.de>

Anfahrt


Von: 75417 Mühllacker-Lomersheim, Deutschland


Nach: Seefelder Str. 7, 82346 Andechs, Deutschland


 3 Stunden, 2 Minuten (277 km)


[Auf Google Maps ansehen](#) 


 Auf **Im Hagen** nach **Osten** Richtung **Turmstraße** starten
1 Minute (24 m)


 **Rechts** abbiegen auf **Turmstraße**
1 Minute (0,2 km)

 Nach **links** abbiegen, um auf **Turmstraße** zu bleiben
1 Minute (0,5 km)

 **Rechts** abbiegen auf **Illinger Str.**
1 Minute (0,3 km)

 Nach **links** abbiegen, um auf **Illinger Str.** zu bleiben
1 Minute (78 m)

 Weiter auf **Pinacher Str.**
1 Minute (0,9 km)

 Weiter auf **K4504**
2 Minuten (1,7 km)

↪ **Rechts** abbiegen auf **L1125**

1 Minute (0,5 km)

↑ Weiter auf **Großglattbacher Str./L1125**

1 Minute (0,6 km)

↶ **Links** abbiegen auf **Hauptstraße**

1 Minute (0,6 km)

↑ Weiter auf **L1134**

1 Minute (0,6 km)

↑ Weiter auf **Mühlackerstraße/L1134**

1 Minute (0,4 km)

↻ Im Kreisverkehr **zweite** Ausfahrt nehmen, um auf **Mühlackerstraße** zu bleiben

1 Minute (0,3 km)

↑ Weiter auf **Weiherstraße**

2 Minuten (2,1 km)

↑ Weiter auf **L1134**

1 Minute (0,7 km)

↑ Weiter auf **Pforzheimer Str./L1134**

Den Kreisverkehr passieren

2 Minuten (1,7 km)

↪ **Rechts** abbiegen auf **Leonberger Str.**

2 Minuten (1,3 km)

↑ Weiter auf **L1134**

3 Minuten (3,0 km)

↑ **Links** abbiegen auf **A8** Richtung **Stuttgart**

Teile dieser Straße können zeitweise gesperrt sein.

2 Stunden, 10 Minuten (224 km)

↑ Bei Ausfahrt **A99** Richtung **Garmisch-P/Lindau** fahren

5 Minuten (7,1 km)

↑ Bei Ausfahrt **A96** Richtung **Lindau/Memmingen/Germering-Süd** fahren
9 Minuten (15,0 km)

↑ Die Ausfahrt nehmen
1 Minute (0,2 km)

↪ **Rechts** abbiegen
3 Minuten (3,4 km)

↻ Im Kreisverkehr **erste** Ausfahrt nehmen
5 Minuten (5,3 km)

↵ **Links** abbiegen
1 Minute (0,7 km)

↑ Weiter auf **Burgstraße**
1 Minute (0,4 km)

↵ Leicht **links** abbiegen auf **Dorfstraße**
1 Minute (0,5 km)

↪ Nach **rechts** abbiegen, um auf **Dorfstraße** zu bleiben
1 Minute (0,1 km)

↪ **Rechts** abbiegen auf **Andechser Str.**
2 Minuten (1,7 km)

↑ Weiter auf **Hannawies**
2 Minuten (2,1 km)

↑ Weiter auf **Seefelder Str.**
1 Minute (1,1 km)

↪ **Rechts** abbiegen auf **Bergstraße**
1 Minute (89 m)

↪ Leicht **rechts** abbiegen, um auf **Bergstraße** zu bleiben
1 Minute (58 m)

↪ **Rechts** abbiegen
1 Minute (7 m)



Leicht **links** abbiegen

Das Ziel befindet sich auf der rechten Seite

1 Minute (0,2 km)
