

Handmade creations by Sabrina SPEZIAL

📍 55767 Siesbach



Ihr Kartenvorteil

Inhaber der SWM Vorteilskarte erhalten 15% Rabatt ab einem Bestellwert von 20 Euro (Code: OIEPARTNER15) und ein Paar Ohrstecker gratis (Zufallsprinzip der Farbe, Form, etc.).

Beschreibung

"Handmade Creations by Sabrina" bietet eine vielfältige Auswahl an handgefertigten Produkten für verschiedene Anlässe. Das Sortiment umfasst Schmuckstücke aus Fimo, Makramee und Draht, sowie einzigartige DNA-Schmuckstücke, die Muttermilch, Haare und mehr enthalten. Darüber hinaus bieten wir Hundeleinen, -halsbänder und -geschirre, Accessoires wie Geldbeutel und Taschen, personalisierte Tassen, dekorative Artikel und vieles mehr an. Besuchen Sie die Homepage, um mehr über Sabrinas Geschichte und Ihre Produkte zu erfahren.

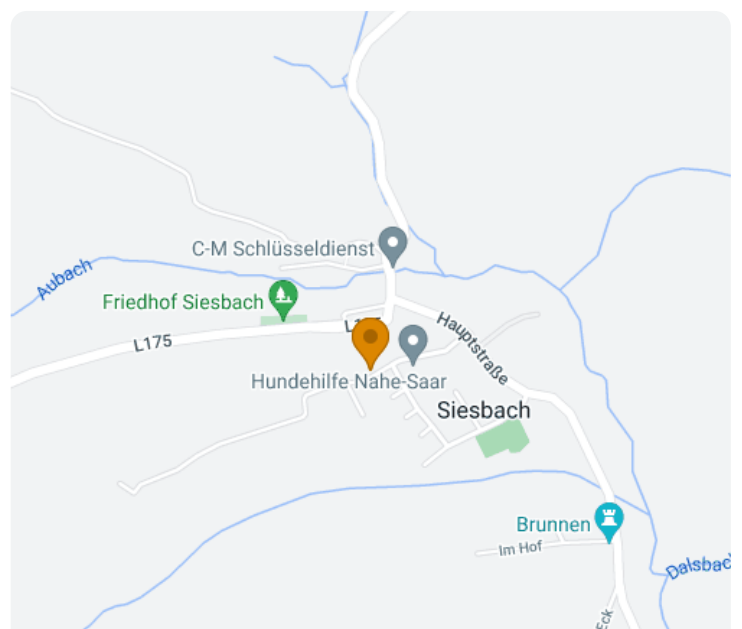
Über den Anbieter

Handmade creations by Sabrina

Schützenstraße 17
55767 Siesbach

[Route planen](#)

Weitere Informationen



Telefon: +4915566425424




E-Mail: mail@handmade-creations-by-sabrina.de

Internet: <https://www.handmade-creations-by-sabrina.de/>

Anfahrt


Von: 75417 Mühlacker-Lomersheim, Deutschland


Nach: Schützenstraße 17, 55767 Siesbach, Deutschland


 2 Stunden, 41 Minuten (214 km)


[Auf Google Maps ansehen](#) 


 Auf **Im Hagen** nach **Westen** Richtung **Klotzbergstraße** starten
1 Minute (0,1 km)


 **Rechts** abbiegen auf **Klotzbergstraße**
2 Minuten (0,7 km)


 Weiter auf **Dresdner Str.**
1 Minute (92 m)

 Im Kreisverkehr **erste** Ausfahrt (**Mühlackerstraße**) nehmen
1 Minute (0,1 km)

 Weiter auf **Lomersheimer Str.**
1 Minute (0,4 km)

 Weiter auf **Unterm Berg**
1 Minute (0,4 km)

 Weiter auf **Enzstraße**
2 Minuten (0,6 km)

 **Links** abbiegen auf **Pforzheimer Str./B10** (Schilder nach **Pforzheim**)
Weiter auf B10
10 Minuten (7,4 km)

↗ **Rechts** abbiegen auf **A8** Richtung **Karlsruhe**

19 Minuten (28,4 km)

↗ Auf **A5** fahren

2 Minuten (3,3 km)

↗ Bei Ausfahrt **48-Karlsruhe-Süd** Richtung **Karlsruhe-Süd/Rheinstetten/Messe KA/Ettlingen** fahren

1 Minute (0,3 km)

↗ Auf **B3** fahren

1 Minute (0,5 km)

↑ Weiter auf **L605**

3 Minuten (3,7 km)

↗ Ausfahrt Richtung **Landau/KA-Neureut/Rheinhafen**

1 Minute (0,2 km)

↗ Auf **Südtangente** fahren

2 Minuten (2,2 km)

↑ Weiter auf **B10**

7 Minuten (8,2 km)

↑ Weiter auf **A65**

15 Minuten (24,3 km)

↗ Bei Ausfahrt **15-Landau-Nord** auf **B10** in Richtung **Landau-Nord/Pirmasens/Annweiler** fahren

1 Minute (0,6 km)

↑ Weiter auf **B10**

39 Minuten (49,4 km)

↗ Bei Ausfahrt **A62** Richtung **Trier/Kaiserslautern/Landstuhl/A6** fahren

39 Minuten (63,2 km)

↗ Bei Ausfahrt **4-Birkenfeld** auf **B41** in Richtung **Birkenfeld/Hoppstädt.-Weiersb/Namborn/Nohfelden** fahren

1 Minute (0,7 km)

↗ ...

⤴ Weiter auf **B269/B41**

Weiter auf B41

15 Minuten (16,4 km)

↶ **Links** abbiegen auf **Hochwaldstraße**

1 Minute (0,4 km)

⤴ Weiter auf **K19**

1 Minute (1,3 km)

⤴ Weiter auf **Hauptstraße/K19**

2 Minuten (1,4 km)

↶ **Links** abbiegen auf **Schützenstraße**

Das Ziel befindet sich auf der rechten Seite

1 Minute (0,2 km)
