

# Frühlingskreuzfahrt entlang der Ostseeküste Boddengewässer & Haff gültig ab 17.05.2025

10 %

📍 18439 Stralsund

MS Junker Jörg auf Nord-Ostsee-Kanal



## Ihr Kartenvorteil

Sie erhalten einen **Preisnachlass von 10 % auf die Arrangement-Preise ab 999,- € p. P. und zusätzlich den Stadtspaziergang in Stralsund mit örtlichem Gästeführer als Ausflug geschenkt.** Die Buchung erfolgt unter dem Stichwort "CityPower" bei Conzepta-Tours und Vorlage der CityPower-Card bei Einschiffung..

Kat. A      2-Bett Außenkabine DU/WC  
Hauptdeck achtern      999,- €

Kat. B      2-Bett Außenkabine DU/WC  
Hauptdeck      1.199,- €

Kat. C      2-Bett Außenkabine Oberdeck  
1.365,- €

Kat. D      Junior Suite franz. Balkon Oberdeck  
1.695,- €

Einzelkabinenzuschlag Kat. B und C: 70 %

8 Tage / 7 Nächte Flusskreuzfahrt vom 17.05. –  
24.05.2025 auf dem Komfort Schiff MS Junker  
Jörg.

Anreise in Eigenregie

Angebot gilt nach Verfügbarkeit. Weitere  
Informationen finden Sie  
unter <https://www.conzepta-tours.com>

# Beschreibung

8 Tage Flusskreuzfahrt vom 17.05. – 24.05.2025 entlang der Ostseeküste von Stralsund bis nach Polen. Mit MS Junker Jörg, die wir für 2025 wieder im Programm haben, erleben Sie eine traumhaft schöne Flusskreuzfahrt auf der Ostsee. Auf dieser Kreuzfahrt entdecken wir die bezaubernde Küste der Ostsee. Wir erleben hanseatische Traditionen und bestaunen kleinere und größere "Ostseeperlen" wie Greifswald und Stralsund, die als prachtvolle Hansestädte architektonisch einiges zu bieten haben. Die maritime Atmosphäre an Land ist ebenso ein Genuss wie die Kreuzfahrt entlang der wunderschönen Küstenlandschaft.

## LEISTUNGEN INKLUSIVE:

- Schiffsreise gemäß Ausschreibung in der gebuchten Kategorie
- volle Verpflegung an Bord während der gesamten Reise (Frühstück, Mittagessen, Nachmittagstee/-kaffee, Abendessen, Late-Snacks)
- Gala Dinner und - Buffet
- Gepäcktransport Pier – Schiff – Pier
- Ein- und Ausschiffungsgebühren
- inkl. Hafentaxen
- freier Zutritt zu allen Bordveranstaltungen
- deutschsprachige Gastgeber an Bord

Reiseroute: Stralsund – Greifswald – Lauterbach/Rügen – Peenemünde – Wolgast – Szczecin/Stettin/Polen – Swinoujscie/Swinemünde/Polen – Wolgast – Stralsund

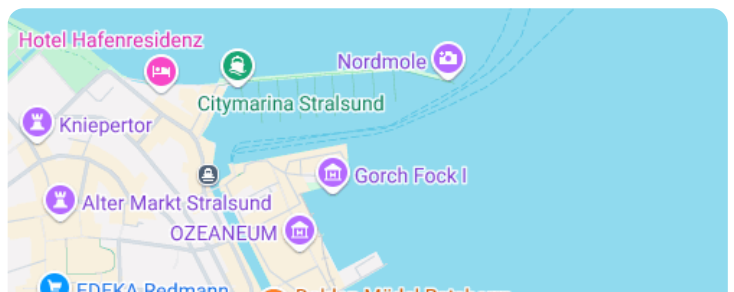
Bildrechte: ©“Oceanliner-Pictures.com / Swiss Luther Travel Cruises AG“

Der Veranstalter behält sich vor, evtl. Veränderungen des Reiseverlaufs, der Reiseroute oder der verschiedenen Programmpunkte auch während der Reise durchführen zu können. Unvorhergesehene Ereignisse, auf die der Veranstalter keinen Einfluss hat, wie zum Beispiel - starker Wind, Hochwasser, Überschwemmungen, gesperrte Anlegestellen in den geplanten Anlaufhäfen etc. können zu Veränderungen im Programmablauf führen. Ferner machen wir darauf aufmerksam, dass Flusskreuzfahrtschiffe nicht vergleichbar sind mit Hochseekreuzfahrtschiffen und, dass es zu Beeinträchtigung der Aussicht aus dem Kabinenfenster kommen kann, wenn das Schiff angelegt hat.

## Über den Anbieter

**Conzeptta Tours GmbH**

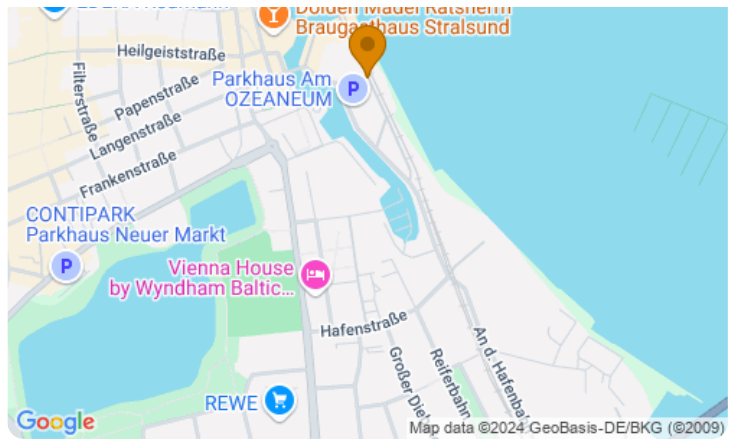
MS Junker Jörg



Hafenstraße Anleger Nr. 10

18439 Stralsund

 Route planen



## Weitere Informationen

Telefon: +49 208 98974686

Faxnummer: +49 208 98974688


E-Mail: [info@conzept-tours.com](mailto:info@conzept-tours.com)

Internet: <https://www.conzept-tours.com>

## Anfahrt

Von: 75417 Mühlacker-Lomersheim, Deutschland

Nach: Hafenstraße 16, 18439 Stralsund, Deutschland

 9 Stunden, 9 Minuten (921 km)

[Auf Google Maps ansehen](#) 

**➔** Auf **Im Hagen** nach **Osten** Richtung **Turmstraße** starten  
1 Minute (0,2 km)

---

**↶** **Links** abbiegen auf **Wolfgangweg**  
1 Minute (0,6 km)

---

**➔** Nach **rechts** abbiegen, um auf **Wolfgangweg** zu bleiben  
1 Minute (84 m)

---

**↶** **Links** abbiegen auf **Illinger Str.**  
1 Minute (0,4 km)

---

**↻** Im Kreisverkehr geradeaus nach **K4505** fahren  
3 Minuten (3,2 km)

---

**↶** **Links** abbiegen auf **K4507**

1 Minute (1,0 km)

---

↪ **Rechts** abbiegen auf **B10** (Schilder nach **Stuttgart**)

20 Minuten (21,5 km)

---

↑ Bei Ausfahrt **A81** Richtung **Heilbronn** fahren

23 Minuten (37,8 km)

---

↑ Leicht **rechts** abbiegen auf die Auffahrt nach **A6**

1 Minute (0,4 km)

---

↑ **Rechts** halten, Beschilderung in Richtung **Nürnberg/A6** folgen und weiter auf **A6**

1 Stunde, 35 Minuten (151 km)

---

↑ Am Autobahnkreuz **60-Kreuz Nürnberg-Ost** **rechts** halten und den Schildern **A9** in Richtung **Berlin** folgen

6 Minuten (7,7 km)

---

↑ Ausfahrt **A9** Richtung **Berlin/Dresden/Bayreuth**

1 Minute (1,3 km)

---

↑ Weiter auf **A9**

3 Stunden, 34 Minuten (371 km)

---

↑ Bei Ausfahrt **A10** Richtung **Hamburg/Magdeburg/Rostock** fahren

Teile dieser Straße können zeitweise gesperrt sein.

5 Minuten (8,6 km)

---

↑ Am Autobahnkreuz **21-Dreieck Werder** **rechts** halten und den Schildern **A10** in Richtung **Prenzlau Hamburg/Rostock/Potsdam-Nord** folgen

1 Minute (2,3 km)

---

↑ Weiter auf **A10**

28 Minuten (45,4 km)

---

↑ Am Autobahnkreuz **29-Dreieck Havelland** **rechts** halten und den Schildern **A24** in Richtung **Hamburg/Rostock** folgen

35 Minuten (62,7 km)

---

↑ Weiter auf **A19**

1 Stunde, 0 Minuten (109 km)

---

↑ Am Autobahnkreuz **9-Kreuz Rostockrechts** halten und den Schildern **A20** in Richtung **Stettin/Szczecin/Stralsund/Lübeck/Rostock-West** folgen  
1 Minute (0,2 km)

---

↑ Leicht **rechts** abbiegen auf **A20**  
34 Minuten (66,0 km)

---

↑ Bei Ausfahrt **24-Stralsund** auf **B96** in Richtung **Stralsund/Sassnitz/Fähre/Insel Rügen** fahren  
1 Minute (1,0 km)

---

↑ Weiter auf **B96**  
17 Minuten (27,8 km)

---

↑ Ausfahrt Richtung **Hafen/Ozeaneum**  
1 Minute (0,7 km)

---

↑ Die Auffahrt Richtung **Fähre Sassnitz/Insel Rügen/Dänholm** nehmen  
1 Minute (23 m)

---

↶ **Links** abbiegen auf **An d. Hafenbahn**  
1 Minute (0,6 km)

---

↑ Weiter auf **Hafenstraße**  
1 Minute (0,2 km)

---

↷ Nach **rechts** abbiegen, um auf **Hafenstraße** zu bleiben  
Für den öffentlichen Durchgang gesperrte Straße  
1 Minute (0,2 km)

---