

Get ready for the ultimate Masters of Dirt „Freestyle Showdown“ gültig ab 26.04.2025

10€

📍 60327 Frankfurt + 5 weitere Orte



Ihr Kartenvorteil

Inhaber der Kundenkarte erhalten einen **Preisnachlass von 10 € je Ticket der Preiskategorien PK 1-3** auf den Ticketgrundpreis (zzgl. Gebühren und Versandkosten).

ONLINE den Vorteilsrabatt buchen:

Online-Vorteile genießen unter
<https://vorteile.semmel.de/citypower>

Bitte legen Sie mit der Eintrittskarte die SWM
Vorteilskarte vor.

Beschreibung

Masters of Dirt, das revolutionäre Showspektakel, kehrt 2025 mit einer noch spektakuläreren Show nach Deutschland zurück. Internationale Profis werden die Arenen wieder in eine Welt des Unfassbaren verwandeln und Actionsport-Family-Entertainment vom Feinsten bieten! Doch was ist das Erfolgsrezept der Masters of Dirt? Ganz einfach: Es ist der Mix aus noch nie dagewesenen Stunts der weltweit besten Freestyle-Athleten aller Altersklassen, mitreißenden Beats von DJ Mosaken und einer beispiellosen Feuershow der Pyrotechnikweltmeister Jost sowie der Fuel Girls aus England. Masters of Dirt begeistert damit nicht nur Motorsport-Enthusiasten und AdrenalinJunkies, sondern auch ein Publikum aller Altersgruppen. Seit 2003 prägt Masters of Dirt den Freestyle-Sport weltweit – von Freestyle Motocross Bikes über Mountainbikes, bis hin zu Inliner, Buggy, Roller, Quad, Trial Motocross Bike oder Snowmobile. Mit ständig neuen Gefährten, überraschenden Tricks und neuen Streckendesigns bleibt die Show immer aufregend und unterhaltsam. Fahrzeuge werden über meterhohe Rampen bis zu 14 Meter hoch und 23 Meter weit in die Luft katapultiert – ein Spektakel, das live erlebt werden muss! Masters of Dirt ist ein Extremsport Spektakel, das seinesgleichen sucht. Nachahmung zu Hause wird nicht empfohlen.

Fotorechte: Philipp Greind, Enes Daniskan, Syo van Vliet, Semmel Concerts

Über den Anbieter

Semmel Concerts Entertainment GmbH

Festhalle

Ludwig-Erhard-Anlage 1

60327 Frankfurt

 Route planen

Weitere Informationen

Internet: <https://www.semmel.de>

Buchungsinformation

Internet: <https://vorteile.semmel.de/citypower>

Anfahrt


Von: 75417 Mühlacker-Lomersheim, Deutschland


Nach: Ludwig-Erhard-Anlage 1, 60327 Frankfurt am Main, Deutschland


 1 Stunde, 58 Minuten (175 km)

[Auf Google Maps ansehen](#) 

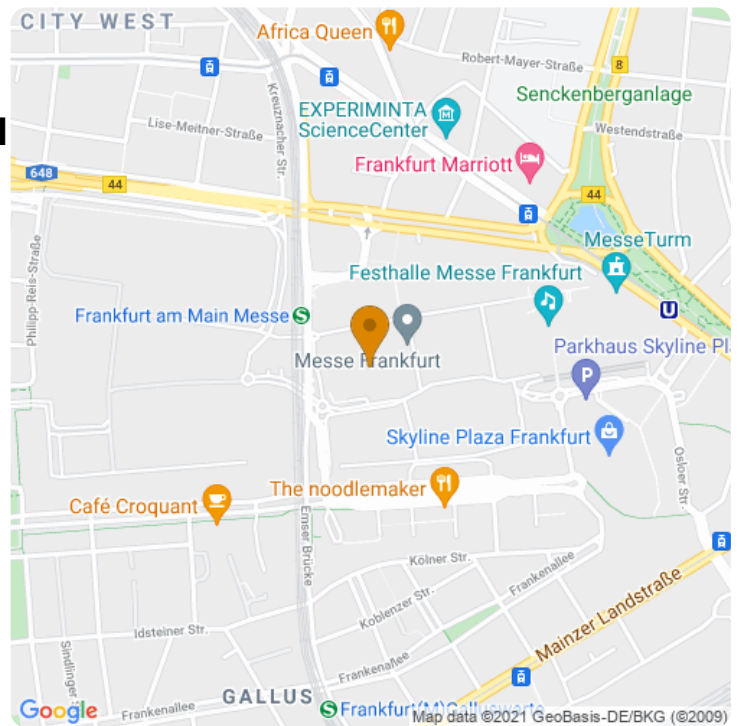
 Auf **Im Hagen** nach **Westen** Richtung **Klotzbergstraße** starten
1 Minute (0,1 km)

 **Rechts** abbiegen auf **Klotzbergstraße**
2 Minuten (0,7 km)

 Weiter auf **Dresdner Str.**
1 Minute (92 m)

 Im Kreisverkehr **erste** Ausfahrt (**Mühlackerstraße**) nehmen
1 Minute (0,1 km)

 Weiter auf **Lomersheimer Str.**



↓ weiter auf **Lomersheimer Str.**
1 Minute (0,4 km)

↑ Weiter auf **Unterm Berg**
1 Minute (0,4 km)

↪ Weiter auf **Enzstraße**
2 Minuten (0,6 km)

↶ **Links** abbiegen auf **Pforzheimer Str./B10** (Schilder nach **Pforzheim**)
Weiter auf B10
10 Minuten (7,4 km)

↗ **Rechts** abbiegen auf **A8**
18 Minuten (26,9 km)

↗ Am Autobahnkreuz **41-Dreieck Karlsruhe** **rechts** halten und den Schildern **A5** in Richtung **Frankfurt/Mannheim/Landau (Pfalz)/Karlsruhe** folgen
1 Stunde, 2 Minuten (105 km)

↗ Am Autobahnkreuz **26-Darmstädter Kreuz** **rechts** halten und den Schildern **A5** in Richtung **Hannover/Dortmund/Frankfurt/Darmstadt** folgen
1 Minute (1,2 km)

↑ Weiter auf **A5**
16 Minuten (28,2 km)

↗ Am Autobahnkreuz **19-Westkreuz Frankfurt** **rechts** halten und den Schildern **A648** in Richtung **F-Stadtmitte** folgen
2 Minuten (2,0 km)


↗ Ausfahrt Richtung **Rödelheim/Bockenheim**
1 Minute (0,3 km)


↑ Die Auffahrt Richtung **Europaviertel/Rebstockbad** nehmen
1 Minute (0,2 km)


↗ Auf **Frankfurt-Katharinenkreisel/B44** fahren
1 Minute (54 m)


↗ Leicht **rechts** abbiegen auf **B44**


1 Minute (0,1 km)


 Leicht **rechts** abbiegen
1 Minute (0,3 km)


 Leicht **links** abbiegen
1 Minute (89 m)

 **Links** halten
1 Minute (0,3 km)

 **Rechts** halten
1 Minute (0,2 km)

 Leicht **rechts** abbiegen
Teilweise für den öffentlichen Durchgang gesperrte Straße
1 Minute (0,4 km)

 Im Kreisverkehr **zweite** Ausfahrt (**Am Dammgraben**) nehmen
Den Kreisverkehr passieren
1 Minute (0,3 km)

 **Links** abbiegen
Das Ziel befindet sich auf der rechten Seite
1 Minute (25 m)
