

# Comedy Slam Tübingen: Comedians im Kampf um die Comedy-Krone

10 %

📍 72072 Tübingen



## Ihr Kartenvorteil

**10 % Rabatt auf Standard-Tickets** mit der SWM Vorteilskarte

Ticket mit Rabatt nur an der Abendkasse. Am Eingang die SWM Vorteilskarte vorzeigen.

## Beschreibung

Gastgeber und Showmaster Elias Raatz präsentiert die ganze Bandbreite des deutschsprachigen Humors – und ihr entscheidet mit, bei welchem Act die Lachmuskeln am stärksten strapaziert wurden und wer am Schluss mit der begehrten Comedy Krone ausgezeichnet wird. Hier trifft Comedy auf Kabarett, Poetry Slam auf Satire und Klamauk auf Schelmerei. Hauptsache lustig und frei nach dem Motto: Lachen und Spaß für ALLE.

Mehr Infos gibt's unter [www.slam-tuebingen.de](http://www.slam-tuebingen.de) und auf Instagram [@dichterwettstreit\\_deluxe](https://www.instagram.com/dichterwettstreit_deluxe). Wir freuen uns auf euch!

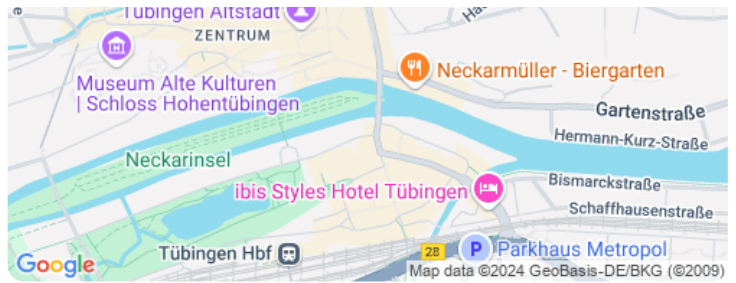
## Über den Anbieter

### Dichterwettstreit deluxe (SLAM Tübingen)

Kino Museum  
Am Stadtgraben 2  
72072 Tübingen



 Route planen



## Weitere Informationen

Telefon: +4977206709398

E-Mail: [carsten.kaifler@swtue.de](mailto:carsten.kaifler@swtue.de)

Internet: <http://www.slam-tuebingen.de>

## Buchungsinformation

Internet: <https://www.eventbrite.com/cc/slam-tuebingen-poetry-comedy-impro-mehr-2864089>

## Anfahrt

Von: 75417 Mühlacker-Lomersheim, Deutschland


Nach: Kino Museum, Am Stadtgraben 2, 72074 Tübingen, Deutschland

 1 Stunde, 7 Minuten (78,4 km)


[Auf Google Maps ansehen](#) 

 Auf **Im Hagen** nach **Osten** Richtung **Turmstraße** starten  
1 Minute (24 m)


---

 **Rechts** abbiegen auf **Turmstraße**  
1 Minute (0,2 km)


---

 Nach **links** abbiegen, um auf **Turmstraße** zu bleiben  
1 Minute (0,5 km)

---

 **Rechts** abbiegen auf **Illinger Str.**  
1 Minute (0,3 km)

---

 Nach **links** abbiegen, um auf **Illinger Str.** zu bleiben  
1 Minute (78 m)

---

↑ Weiter auf **Pinacher Str.**  
1 Minute (0,9 km)

---

I→ Weiter auf **K4504**  
2 Minuten (1,7 km)

---

↪ **Rechts** abbiegen auf **L1125**  
1 Minute (0,5 km)

---

↑ Weiter auf **Großglattbacher Str./L1125**  
1 Minute (0,6 km)

---

↶ **Links** abbiegen auf **Hauptstraße**  
1 Minute (0,6 km)

---

↑ Weiter auf **L1134**  
1 Minute (0,6 km)

---

↑ Weiter auf **Mühlackerstraße/L1134**  
1 Minute (0,4 km)

---

↻ Im Kreisverkehr **zweite** Ausfahrt nehmen, um auf **Mühlackerstraße** zu bleiben  
1 Minute (0,3 km)

---

↑ Weiter auf **Weihersstraße**  
2 Minuten (2,1 km)

---

↑ Weiter auf **L1134**  
1 Minute (0,7 km)

---

↑ Weiter auf **Pforzheimer Str./L1134**  
Den Kreisverkehr passieren  
2 Minuten (1,7 km)

---

↪ **Rechts** abbiegen auf **Leonberger Str.**  
2 Minuten (1,3 km)

---

↑ Weiter auf **L1134**  
3 Minuten (3,0 km)

---

↑ **Links** abbiegen auf **A8** Richtung **Stuttgart**

16 Minuten (26,2 km)

---

- ↑ Am Autobahnkreuz **52a-52b-Kreuz Stuttgart-Degerloch-Kreuz Stuttgart-Möhringen-Stuttgart-Möhringenrechts** halten und den Schildern **B27** in Richtung **Tübingen/Reutlingen/Filderstadt** folgen  
19 Minuten (32,0 km)
- 

- ↑ Ausfahrt Richtung **A81/Herrenberg/Rottenburg/Tübingen/Zentrum/Regierungspräsidium**  
1 Minute (0,2 km)
- 

- ↪ **Rechts** abbiegen auf **Reutlinger Str./B28**  
Weiter auf B28  
4 Minuten (2,2 km)
- 

- ↑ Weiter auf **Hegelstraße**  
1 Minute (0,4 km)
- 

- ↑ Weiter auf **Schlossbergtunnel/B296**  
Weiter auf B296  
1 Minute (0,4 km)
- 

- ↪ **Rechts** abbiegen auf **Westbahnhofstraße** (Schilder nach **Zentrum**)  
1 Minute (0,5 km)
- 

- ↑ Weiter auf **Kelternstraße**  
1 Minute (0,3 km)
- 

- ↑ Weiter auf **Am Stadtgraben**  
1 Minute (0,4 km)
- 

- ↶ **Links** abbiegen auf **Wilhelmstraße**  
1 Minute (86 m)
- 

- ↶ **Links** abbiegen  
1 Minute (25 m)
-