

# Sinatra & Friends - A Tribute to the World's Greatest Entertainers gültig ab 05.05.2025

10€

📍 01067 Dresden + 16 weitere Orte



## Ihr Kartenvorteil

Sie erhalten einen **Preisnachlass von 10 € je Ticket** der Preiskategorien PK 1-3 auf den Ticketgrundpreis (zzgl. Gebühren und Versandkosten).

ONLINE den Vorteilsrabatt buchen:

Online-Vorteile genießen unter  
<https://vorteile.semmel.de/citypower>

Bitte legen Sie mit der Eintrittskarte die SWM Vorteilskarte vor.

## Beschreibung

The Rat Pack is back! Die frühen 60er waren die Zeit des „Rat Pack“ und Las Vegas ihre Stadt. Sinatra, Martin und Davis Jr. gehörten zu diesem Zeitpunkt bereits zu den populärsten und wichtigsten Entertainern des Landes. Die gemeinsamen Live-Auftritte dieser drei Showlegenden, vorzugsweise im Sands Hotel, waren die Showbiz-Attraktion des Glückspielparadieses Las Vegas und absoluter Publikumsmagnet. Die Mischung aus kabarettistischen Dialogen – zwischen den Entertainern und ihrem Publikum - sowie die Darbietung ihrer weltberühmten Songs war auch die Geburtsstunde des modernen Entertainments.

Fotorechte: Andy Juchli

## Über den Anbieter

**Semmel Concerts Entertainment GmbH**

Kulturpalast  
Schloßstraße 2



01067 Dresden

 [Route planen](#)

## Weitere Informationen

Internet: <https://www.semmel.de>




## Buchungsinformation

Internet: <https://vorteile.semmel.de/citypower>

## Anfahrt

Von: 75417 Mühlacker-Lomersheim, Deutschland


Nach: Schloßstraße 2, 01067 Dresden, Deutschland

 5 Stunden, 34 Minuten (522 km)


[Auf Google Maps ansehen](#) 

 Auf **Im Hagen** nach **Osten** Richtung **Turmstraße** starten  
1 Minute (0,2 km)


---

 **Links** abbiegen auf **Wolfgangweg**  
1 Minute (0,6 km)


---

 Nach **rechts** abbiegen, um auf **Wolfgangweg** zu bleiben  
1 Minute (84 m)


---

 **Links** abbiegen auf **Illinger Str.**  
1 Minute (0,4 km)

---

 Im Kreisverkehr geradeaus nach **K4505** fahren  
3 Minuten (3,2 km)

---

 **Links** abbiegen auf **K4507**  
1 Minute (1,0 km)

---

 **Rechts** abbiegen auf **B10** (Schilder nach **Stuttgart**)

↱ **Rechts** abbiegen auf **B76** (Schilder nach Stuttgart)  
20 Minuten (21,5 km)

---

↱ Bei Ausfahrt **A81** Richtung **Heilbronn** fahren  
23 Minuten (37,8 km)

---

↱ Leicht **rechts** abbiegen auf die Auffahrt nach **A6**  
1 Minute (0,4 km)

---

↑ **Rechts** halten, Beschilderung in Richtung **Nürnberg/A6** folgen und weiter auf **A6**  
1 Stunde, 35 Minuten (151 km)

---

↱ Am Autobahnkreuz **60-Kreuz Nürnberg-Ostrechts** halten und den Schildern **A9** in Richtung **Berlin** folgen  
6 Minuten (7,7 km)

---

↱ Ausfahrt **A9** Richtung **Berlin/Dresden/Bayreuth**  
1 Minute (1,3 km)

---

↑ Weiter auf **A9**  
1 Stunde, 8 Minuten (116 km)

---

↱ Am Autobahnkreuz **33-Dreieck Bayerisches Vogtlandrechts** halten und den Schildern **A72** in Richtung **Dresden/Chemnitz/Hof-Nord** folgen  
1 Minute (1,0 km)

---

↑ Weiter auf **A72**  
1 Stunde, 1 Minute (105 km)

---

↱ Am Autobahnkreuz **17-Kreuz Chemnitzrechts** halten und den Schildern **A4** in Richtung **Görlitz/Dresden/Chemnitz-Mitte** folgen  
38 Minuten (67,0 km)

---

↱ Bei Ausfahrt **78-Dresden-Altstadt** Richtung **Meißner Landstraße/B6** fahren  
2 Minuten (1,6 km)

---

↱ **Rechts** abbiegen auf **Meißner Landstraße/B6**  
2 Minuten (1,5 km)

---

↱ Leicht **links** abbiegen auf **Hamburger Str./B6**  
2 Minuten (0,9 km)

---

↖ Leicht **links** abbiegen auf **Bremer Str./B6** (Schilder nach **Zentrum/Kongresszentrum/Messe/Hafen**)  
2 Minuten (1,3 km)

---

↗ Leicht **rechts** abbiegen auf **Friedrichstraße**  
3 Minuten (1,0 km)

---

↑ Weiter auf **Maxstraße**  
1 Minute (0,2 km)

---

↘ **Rechts** abbiegen auf **Ostra-Allee**  
1 Minute (0,7 km)

---

↑ Weiter auf **Sophienstraße**  
1 Minute (0,1 km)

---

↘ **Rechts** abbiegen auf **Taschenberg**  
1 Minute (0,2 km)

---

↑ Geradeaus auf **Sporergasse**  
1 Minute (60 m)

---

↘ **Rechts** abbiegen auf **Schössergasse**  
1 Minute (48 m)

---