

PicturePeople GmbH - Willkommen im Fotostudio! 20 €

📍 44787 Bochum + 53 weitere Orte



Ihr Kartenvorteil

45 Min. Fotoshooting für 49,99 € statt 69,99 €

- 45 Min. Fotoshooting
- Ein Lieblingsfoto erhaltet Ihr gratis (digital und Print) in 15 x 20 cm
- Wählt eure Lieblingsfotos aus ca. 80 verschiedenen Aufnahmen aus
- Das Shooting ist für maximal 6 Personen
- Ein Upgrade für mehr Shootingzeit und weitere Personen ist im Buchungsprozess möglich
- Nicht gültig für Pass-, Bewerbung- und Iris-Shootings

Bitte vereinbare unter der Telefonnummer des jeweiligen Studios oder auf www.picturepeople.de unter Angabe des Gutschein-Codes "Citypower-45" einen Termin. Das Angebot ist in allen PicturePeople GmbH Fotostudios einlösbar.

Beschreibung

PicturePeople GmbH ist dein Familienfotostudio für großartige Erlebnis-Fotoshootings und bietet dir Raum für deine Ideen. Modern, unkompliziert und professionell – das ist unser Konzept. Egal ob allein bei einem Beauty- oder Portrait-Shooting, zusammen mit deinen Freunden, dem Partner oder mit der ganzen Familie, bei uns wirst du genau das passende Fotoshooting finden! Überrasche deinen Liebsten doch mal mit einem romantischen Paarshooting oder deine Eltern mit einem Familien-Fotoshooting - wir halten die besonderen Moment mit deinen Liebsten für immer fest. Bei uns wird jedes Fotoshooting zu einem unvergesslichen Erlebnis!

Über den Anbieter



PicturePeople GmbH & Co. KG.

Innenstadt
Kortumstr. 25
44787 Bochum

 [Route planen](#)

Weitere Informationen

Telefon: +49 234 52009814

E-Mail: bochum@picturepeople.de


Internet: <http://www.picturepeople.de>



Anfahrt


Von: 75417 Mühlacker-Lomersheim, Deutschland


Nach: Kortumstraße 23, 44787 Bochum, Deutschland


 4 Stunden, 24 Minuten (408 km)


[Auf Google Maps ansehen](#) 

 Auf **Im Hagen** nach **Westen** Richtung **Klotzbergstraße** starten
1 Minute (0,1 km)

 **Rechts** abbiegen auf **Klotzbergstraße**
2 Minuten (0,7 km)

 Weiter auf **Dresdner Str.**
1 Minute (92 m)

 Im Kreisverkehr **erste** Ausfahrt (**Mühlackerstraße**) nehmen
1 Minute (0,1 km)

 Weiter auf **Lomersheimer Str.**
1 Minute (0,4 km)

↑ Weiter auf **Unterm Berg**
1 Minute (0,4 km)

↪ Weiter auf **Enzstraße**
2 Minuten (0,6 km)

↶ **Links** abbiegen auf **Pforzheimer Str./B10** (Schilder nach **Pforzheim**)
Weiter auf B10
10 Minuten (7,4 km)

↗ **Rechts** abbiegen auf **A8** Richtung **Karlsruhe**
18 Minuten (26,9 km)

↗ Am Autobahnkreuz **41-Dreieck Karlsruherechts** halten und den Schildern **A5** in Richtung **Frankfurt/Mannheim/Landau (Pfalz)/Karlsruhe** folgen
1 Stunde, 3 Minuten (105 km)

↑ Weiter auf **E35**
1 Minute (0,9 km)

↑ **E35** verläuft leicht nach **links** und wird zu **A67/E35**
13 Minuten (22,1 km)

↑ Am Autobahnkreuz **1-Mönchhof-Dreieck** den Schildern **A3** in Richtung **Köln/Wiesbaden** folgen
46 Minuten (77,9 km)

↑ Weiter auf **A3**
59 Minuten (98,6 km)

↗ Bei Ausfahrt **A1** Richtung **Dortmund** fahren
26 Minuten (40,1 km)

↗ Am Autobahnkreuz **92-Dreieck Wuppertal-Nordrechts** halten und den Schildern **A43** in Richtung **Recklinghausen/Bochum** folgen
1 Minute (1,2 km)

↑ Weiter auf **A43**
10 Minuten (16,7 km)

↗ Am Autobahnkreuz **19-Bochum/Wittenrechts** halten und den Schildern in Richtung **Bochum/**

Dortmund/Witten folgen

1 Minute (0,8 km)

↑ Die Auffahrt **A44** nach **Bochum** nehmen

1 Minute (0,9 km)

↑ Die Auffahrt Richtung **Bochum** nehmen

1 Minute (0,5 km)

↗ Auf **A448** fahren

2 Minuten (2,9 km)

↗ Ausfahrt Richtung **BO-Querenburg/BO-Wiemelhausen/Ruhr-Universität**

1 Minute (0,3 km)

↗ Leicht **rechts** abbiegen auf die Auffahrt nach **Geologischer Garten**

1 Minute (48 m)

↘ **Rechts** abbiegen auf **Universitätsstraße**

5 Minuten (2,4 km)

↙ **Links** abbiegen auf **Südring/B226** (Schilder nach **A40/Essen/B0-Wattenscheid-Mitte**)

1 Minute (0,1 km)

↙ **Links** abbiegen auf **Rechener Straße**

1 Minute (0,1 km)

↑ **Rechener Straße** verläuft nach **rechts** und wird zu **Kreuzstraße**

1 Minute (0,2 km)

↑ Weiter auf **Kerkwege**

Das Ziel befindet sich auf der rechten Seite

1 Minute (37 m)
