

Nextory – hunderttausende Hörbücher und E-Books mit Flatrate 15 %

📍 111 23 Stockholm



Ihr Kartenvorteil

Sie können das Angebot **30 Tage gratis testen** und erhalten anschließend einen **Preisvorteil in Höhe von 10 %** auf die Abonnement-Produkte. Einfach unter www.nextory.de/citypower30 anmelden. Keine Vertragsbindung, das Abo ist jederzeit zu kündigen. Nextory hat die größte Auswahl an E-Books und Hörbüchern auf dem Markt. Nutzen Sie Ihren SWM Vorteilskarte-Vorteil!

Beschreibung

NEXTORY - die besten Hörspiele für Kinder, einen entspannenden Roman oder ein nervenaufreibender Thriller - mit der Nextory-App ist für beste Unterhaltung der ganzen Familie gesorgt. Mit Nextory kannst du hunderttausende Hörbücher und E-Books ab 9,99 Euro Flatrate im Monat lesen und hören. Und mit unserer Bücher Challenge kannst du dich selbst herausfordern und deine Fortschritte in deinem persönlichen Lesetagebuch beobachten. Einfach die Nextory-App im App Store oder Google Play Store downloaden und hunderttausende Geschichten und Erzählungen in der Flatrate genießen.

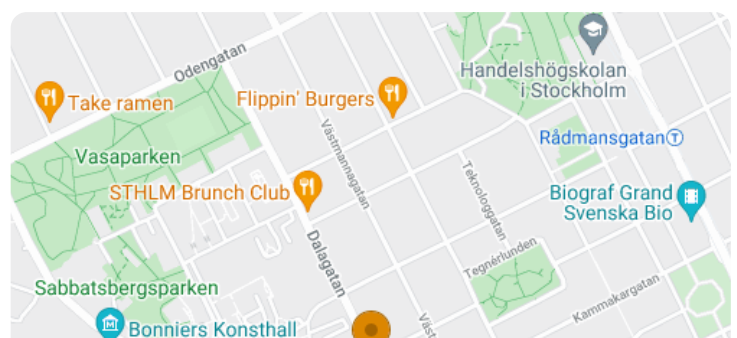
Nextory, die Hörbuch- und E-Book-Flatrate! Lies und höre auf deinem Handy oder Tablet, so viel wie du möchtest. Keine Vertragsbindung, du kannst jederzeit kündigen. So kommst du entspannt durch den Sommer! Die besten Hörbücher für Kinder, ein romantischer Liebesroman oder ein nervenaufreibender Thriller - mit der Nextory-App vertreibst du Dir die Zeit unterwegs und im Urlaub.

Über den Anbieter

Nextory

Dalagatan 7

111 23 Stockholm



 [Route planen](#)

Weitere Informationen

Internet: <https://nextory.com/de>


Buchungsinformation

Internet: <https://www.nextory.de/citypower30>

Anfahrt

Von: 75417 Mühlacker-Lomersheim, Deutschland

Nach: Dalagatan 7, 111 23 Stockholm, Schweden

 18 Stunden, 16 Minuten (1.632 km)


[Auf Google Maps ansehen](#) 

 Auf **Im Hagen** nach **Westen** Richtung **Klotzbergstraße** starten

1 Minute (0,1 km)

 **Rechts** abbiegen auf **Klotzbergstraße**

2 Minuten (0,7 km)

 Weiter auf **Dresdner Str.**

1 Minute (92 m)

 Im Kreisverkehr **erste** Ausfahrt (**Mühlackerstraße**) nehmen

1 Minute (0,1 km)

 Weiter auf **Lomersheimer Str.**

1 Minute (0,4 km)

 Weiter auf **Unterm Berg**

1 Minute (0,4 km)

 Weiter auf **Enzstraße**

2 Minuten (0,6 km)



↩ **Links** abbiegen auf **Pforzheimer Str./B10** (Schilder nach **Pforzheim**)

Weiter auf B10

10 Minuten (7,4 km)

↑ **Rechts** abbiegen auf **A8** Richtung **Karlsruhe**

18 Minuten (26,9 km)

↑ Am Autobahnkreuz **41-Dreieck Karlsruherechts** halten und den Schildern **A5** in Richtung **Frankfurt/Mannheim/Landau (Pfalz)/Karlsruhe** folgen

1 Stunde, 3 Minuten (105 km)

↑ Am Autobahnkreuz **26-Darmstädter Kreuzrechts** halten und den Schildern **A5** in Richtung **Hannover/Dortmund/Frankfurt/Darmstadt** folgen

1 Minute (1,2 km)

↑ Weiter auf **A5**

1 Stunde, 27 Minuten (146 km)

↑ **Links** halten und auf **A5** bleiben

2 Minuten (2,5 km)

↗ Auf **A7** fahren

3 Stunden, 30 Minuten (345 km)

↑ Am Autobahnkreuz **37-Dreieck Horster** den Schildern **A1** in Richtung **Lübeck/Berlin/Hamburg** folgen

1 Minute (1,1 km)

↑ Die Auffahrt auf **A1** nehmen

9 Minuten (14,4 km)

↑ **Rechts** halten und auf **A1** bleiben

42 Minuten (69,1 km)

↑ Bei Ausfahrt **19-Sereetz** Richtung **Sereetz/A226/Bad Schwartau/Ratekau/Techau** fahren

1 Minute (0,3 km)

↪ **Rechts** abbiegen auf **L181**

2 Minuten (1,6 km)

↗ Weiter auf **Fuldaer Str.**

↓ weiter auf **Eutiner Str.**
9 Minuten (8,0 km)

↑ Weiter auf **L309**
1 Minute (1,1 km)

↪ **Rechts** abbiegen auf **Dorfstraße**
1 Minute (0,9 km)

↶ Leicht **links** abbiegen auf **Schürsdorfer Weg**
1 Minute (0,6 km)

↑ Weiter auf **Uhlenflucht**
1 Minute (0,9 km)

↗ Auf **Seestraße** fahren
2 Minuten (1,3 km)

↪ **Rechts** abbiegen auf **B432**
2 Minuten (1,7 km)

↗ Auf **A1** über die Auffahrt **Puttgarden**
29 Minuten (47,2 km)

↑ Weiter auf **B207**
21 Minuten (21,9 km)

↶ Nach **links** abbiegen, um auf **B207** zu bleiben
1 Minute (0,1 km)

↑ Fähre **Rødby Sogn - Puttgarden** in Richtung Rødby nehmen
Gebührenpflichtige Straße
Du bist bald in Dänemark.
1 Stunde, 5 Minuten (18,7 km)

↑ Geradeaus auf **Rødby Færge/E47**
Weiter auf E47
1 Stunde, 30 Minuten (147 km)

↑ **Links** halten und weiter auf **E20**
Gebührenpflichtige Straße

Du bist bald in Schweden.

17 Minuten (27,9 km)

↑ Geradeaus auf **Øresundsmotorvejen**

Gebührenpflichtige Straße

1 Minute (0,1 km)

↑ Weiter auf **Øresundsbroen**

Gebührenpflichtige Straße

1 Minute (0,3 km)

↑ Weiter auf **E20**

Gebührenpflichtige Straße

53 Minuten (84,3 km)

↗ Bei Ausfahrt **30a-Trafikplats Kropp** in **Ängelholmsleden** einfädeln

1 Minute (1,2 km)

↑ Weiter auf **E4**

2 Stunden, 23 Minuten (222 km)

↗ Bei Ausfahrt **Trafikplats Ljungarum** in **Route 40/Route 47/E4** Richtung **Stockholm/Route 31** einfädeln

Weiter auf E4

Gebührenpflichtige Straße

3 Stunden, 22 Minuten (321 km)

↗ Bei Ausfahrt **160a** Richtung **Fridhemsplan** fahren

Gebührenpflichtige Straße

1 Minute (0,5 km)

↑ Weiter auf **Drottningholmsvägen**

2 Minuten (0,8 km)

↙ **Links** abbiegen auf **Sankt Eriksgatan**

1 Minute (0,3 km)

↘ **Rechts** abbiegen auf **Fleminggatan**

2 Minuten (0,7 km)

↙ **Links** abbiegen auf **Scheelegatan**

1 Minute (0,2 km)

↑ Weiter auf **Barnhusbron**

1 Minute (0,3 km)

↑ Weiter auf **Tegnérgatan**

1 Minute (0,1 km)

↪ **Rechts** abbiegen auf **Dalagatan**

Das Ziel befindet sich auf der rechten Seite

1 Minute (20 m)
