

# Rock your Yoga ganz einfach und bequem von Zuhause 10 %

📍 26340 Zetel



## Ihr Kartenvorteil

Inhaber der SWM Vorteilskarte erhalten einen **Preisvorteil in Höhe von 10 %** auf die einjährige Mitgliedschaft. Bitte geben Sie bei der Online-Anmeldung unter [rockyouryoga.de](https://rockyouryoga.de) im Feld „Zusätzliche Informationen“ zur Legitimation Ihren Energieversorger und die Kartenummer an.

## Beschreibung

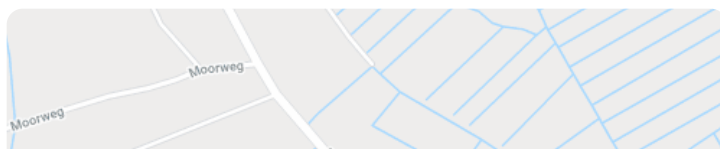
Online-Studio „Rock your Yoga“

Erleben Sie mit „Rock your Yoga“ Verbundenheit und den Mehrwert von Yoga ganz einfach und bequem von Zuhause aus. Unsere Kurse finden live statt und werden per Stream über Zoom übertragen. Nutzen Sie die Möglichkeit, auch ganz spontan mitzumachen zu können. Durch die Live-Übertragung können wir konkrete Anweisungen geben und Sie sicher durch die Stunde leiten. Zur Unterstützung Ihrer Yogapraxis, finden Sie außerdem verschiedene Yogavideos (in der Mitgliedschaft kostenlos mit nutzbar).

- Kurse am Morgen & Abend (Mo-Sa)
- Vinyasa – und Ashtanga Yoga Stile
- zusätzliche Yoga Videos
- verschiedene Yoga Level

Infos, Kursplan und Buchung unter [rockyouryoga.de](https://rockyouryoga.de)

## Über den Anbieter



# Rock your Yoga

Feldhörn 13

26340 Zetel

 [Route planen](#)

## Weitere Informationen

Telefon: +49 176 823 450 18

E-Mail: [info@rockyouryoga.de](mailto:info@rockyouryoga.de)

Internet: <https://rockyouryoga.de/>




## Buchungsinformation

Internet: <https://rockyouryoga.de/>

## Anfahrt

Von: 75417 Mühlacker-Lomersheim, Deutschland


Nach: Feldhörn 13, 26340 Zetel, Deutschland

 6 Stunden, 55 Minuten (659 km)


[Auf Google Maps ansehen](#) 

 Auf **Im Hagen** nach **Westen** Richtung **Klotzbergstraße** starten  
1 Minute (0,1 km)


---

 **Rechts** abbiegen auf **Klotzbergstraße**  
2 Minuten (0,7 km)

---

 Weiter auf **Dresdner Str.**  
1 Minute (92 m)

---

 Im Kreisverkehr **erste** Ausfahrt (**Mühlackerstraße**) nehmen  
1 Minute (0,1 km)

---

↑ Weiter auf **Lomersheimer Str.**  
1 Minute (0,4 km)

---

↑ Weiter auf **Unterm Berg**  
1 Minute (0,4 km)

---

↪ Weiter auf **Enzstraße**  
2 Minuten (0,6 km)

---

↶ **Links** abbiegen auf **Pforzheimer Str./B10** (Schilder nach **Pforzheim**)  
Weiter auf B10  
10 Minuten (7,4 km)

---

↗ **Rechts** abbiegen auf **A8** Richtung **Karlsruhe**  
18 Minuten (26,9 km)

---

↗ Am Autobahnkreuz **41-Dreieck Karlsruherechts** halten und den Schildern **A5** in Richtung **Frankfurt/Mannheim/Landau (Pfalz)/Karlsruhe** folgen  
1 Stunde, 3 Minuten (105 km)

---

↑ Weiter auf **E35**  
1 Minute (0,9 km)

---

↑ **E35** verläuft leicht nach **links** und wird zu **A67/E35**  
13 Minuten (22,1 km)

---

↑ Am Autobahnkreuz **1-Mönchhof-Dreieck** den Schildern **A3** in Richtung **Köln/Wiesbaden** folgen  
46 Minuten (77,9 km)

---

↑ Weiter auf **A3**  
1 Stunde, 38 Minuten (160 km)

---

↑ **Links** halten und weiter auf **A2**  
5 Minuten (5,8 km)

---

↗ Am Autobahnkreuz **3-Dreieck Bottroprechts** halten und den Schildern in Richtung **Emden/Dorste** folgen  
2 Minuten (2,3 km)

---

↑ Weiter auf **A31**

1 Stunde, 57 Minuten (209 km)

---

↑ **Links** halten und weiter auf **A28**

2 Minuten (2,9 km)

---

↑ Ausfahrt Richtung **An d. B436/B436**

1 Minute (0,3 km)

---

↪ **Rechts** abbiegen auf **An d. B436/B436**

Weiter auf B436

7 Minuten (6,2 km)

---

↪ **Rechts** abbiegen auf **Oldenburger Str.**

1 Minute (0,6 km)

---

↶ **Links** abbiegen auf **Firreler Str.**

11 Minuten (12,3 km)

---

↑ Weiter auf **Neudorfer Str.**

2 Minuten (2,5 km)

---

↑ Weiter auf **Oltmannsfehner Str.**

3 Minuten (3,1 km)

---

↑ Weiter auf **Bentstreeker Str.**

2 Minuten (2,9 km)

---

↪ **Rechts** abbiegen auf **Zeteler Weg**

1 Minute (1,1 km)

---

↑ Weiter auf **Grenzstraße**

2 Minuten (2,8 km)

---

↪ **Rechts** abbiegen auf **Friedeburger Str./B437**

1 Minute (0,3 km)

---

↶ **Links** abbiegen auf **Wehdestraße**

2 Minuten (2,7 km)

---

↶ **Links** abbiegen auf **Kielstraat**

1 Minute (26 m)

---

 **Rechts** abbiegen auf **Feldhörn**

Das Ziel befindet sich auf der linken Seite.

2 Minuten (1,1 km)

---

Powered by Google, ©2025 Google

---